









Jelmagyarázat:

- | | | | |
|---|--------------------------|---|------------------|
|  | Tervezési terület határa |  | Nádas |
|  | Lakóterület |  | Fasor, facsoport |
|  | Mezőgazdasági terület |  | Patak |
|  | Vízgyűjtési terület |  | Közút |



 PORTATERV VÁROSRENDEZÉSI ÉS ÉPÍTÉSZETI TERVEZŐ IRODA KFT.				
Székhely: 2089 Telki, Orgona u. 28.		Iroda: 1126 Bp. Kléh István u. 8/b. II.em. 2		T/F: 214-02-31
Megbízó:	Biatorbágy Város Önkormányzata			Dátum: 2009. SZEPTEMBER HÓ
Munka megnevezése:	Biatorbágy, oktatási és sportcentrum-projekt településrendezési eszközeinek módosítása			Törzsszám: 106/08 - F
Rajz megnevezése:	Területfelhasználati vizsgálat			Méretarány: M=1:5 000
Generál tervező: Marthi Zsuzsa	Tervező: Czene Éva	Szerkesztő: Szántai Linda	Ellenőrizte: Marthi Zsuzsa	Rajzszám: 5.