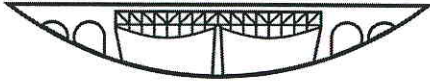




BIATORBÁGY



VÁROS POLGÁRMESTERI HIVATAL

Városüzemeltetési és Beruházási Osztály

2051 Bátorbágy, Baross Gábor utca 2/A · Telefon: 06 23 310-174/124, 125, 133 mellék
Fax: 06 23 310-174/195 · E-mail: varosuzemeltetes@pmh.biatorbagy.hu · www.biatorbagy.hu

E L Ő T E R J E S Z T É S

A Bátorbágyi Tájvédő Kör kérelme a Budavidék Zöldút útvonalának áthelyezéséről

Bátorbágy Város Képviselő-testülete 2008. évben 75/2008. (04.24.) Öh.sz. határozatával csatlakozott a Budavidék Zöldút elnevezésű kezdeményezéshez. Ezután kijelölésre, és fizikai megjelölésre (oszlop állítás) kerültek a biatorbágyi útszakaszok is.

Az eltelt időben a Katalin-hegyen keresztül vivő útszakaszon a jelzőkövek megsérültek, összetörték ill. el is tűntek. A kövek sérülését feltehetően a megnövekedett tehergépjármű forgalom okozta.

A Bátorbágyi Tájvédő Kör mellékelt levelében javaslatot tesz a kritikus útszakaszok más útvonalra való áthelyezésére. A javasolt új útvonal a Bátorbágy, 037 hrsz önkormányzati úton halad, mely egyben a zöld jelzésű turistaútvonal is. Az út kezdeti, rövid szakasza – mintegy 25 - 30 m – a természetben nem felel meg a térképi ábrázolásoknak, de a turistautat jelző felfestések is erre az útszakaszra irányítják a kirándulókat, mivel a térképi ábrázolásnak megfelelő útszakasz elcserjésedett, járhatatlan (ld. mellékelt fotók és térképek).

Kérem a Tisztelt Képviselő-testületet, foglaljon állást az útvonal áthelyezésével kapcsolatban.

Bátorbágy, 2010. május 11.

Guttman Szilvia
Városüzemeltetési és Beruházási
Osztályvezető

Összeállította: Várkonyi Mária

Melléklet:

- 1. a Bátorbágyi Tájvédő Kör levele (V0/229/2010)*
- 2. térképek: erdészeti térkép, helyszínrajz a zöldút régi ill. új útvonaláról; térkép a természetbeni ill. térképi ábrázolás szerinti útvonaleltérésről*
- 3. fotódokumentáció (készült: 2010. április 8.)*
- 4. a Bátorbágy, 037 hrsz út tulajdoni lapja (másolat)*
- 5. Bátorbágy Város Képviselő-testülete 75/2008. (04.24.) Ör.sz. határozata*

Biatorbágy Város Képviselő-testülete
/2010.(.) Öh. számú
határozata

A Budavidék Zöldút útvonalának áthelyezéséről

Biatorbágy Város Képviselő-testülete megtárgyalta a Biatorbágyi Tájvédő Kör kérelmét a Budavidék Zöldút útvonalának áthelyezéséről.

A Testület hozzájárul az útvonal Biatorbágy, 037 hrsz utat igénybe vevő módosításához.

Határidő:

Felelős:

Dr. Palovics Lajos s.k.
polgármester

Makranczi László s.k.
jegyző

Biatorbágy Város Képviselő-testülete
/2010.() Öh. számú
határozata

A Budavidék Zöldút útvonalának áthelyezéséről

Biatorbágy Város Képviselő-testülete megtárgyalta a Biatorbágyi Tájvédő Kör kérelmét a Budavidék Zöldút útvonalának áthelyezéséről.

A Testület nem járul hozzá az útvonal Biatorbágy, 037 hrsz utat igénybe vevő módosításához, a Zöldút nyomvonala továbbra is az eredetileg kijelölt útvonalon halad.

Határidő:

Felelős:

Dr. Palovics Lajos s.k.
polgármester

Makranczi László s.k.
jegyző

Biatorbágy Város Polgármesteri Hivatal
2051 Biatorbágy, Baross G. u. 2/a

Biatorbágyi Tájvédő Kör
2051 Biatorbágy, Szabadság út 3

Kecskés László
Mezőgazdasági Bizottság Elnöke részére

Tárgy: Zöldút áthelyezése a Katalin Hegyen

BIATORBÁGY VÁROS POLGÁRMESTERI HIVATAL	
Érkezési szám:	2738
Dátum:	2010 MÁRC 12.
Hatósági szám:	03.18.
Határozat:	VO-229/1/2010
Összeállítás:	UM.



Vás.

Tisztelt Kecskés László Úr!

Kérem, hogy a Mezőgazdasági Bizottság vegye napirendre és támogassa a Katalin-hegyen átvezető Budavidék Zöldút útvonalát módosító javaslatunkat!

Biatorbágy képviselő testülete 2008-ban elfogadta, hogy a Budavidék Zöldút Szövetség kisforgalmú turista útvonalakat ajánlhasson a város területén. Az akkor elfogadott utak egy részén, a Katalin-hegyi kálvária közelében jelentősen megnövekedett a teherautó forgalom, útjelző köveink megsérültek, ezért egy hasonló elhelyezkedésű erdészeti útra kívánjuk átirányítani a túrázókat. Engedélyezési kérelmünket az erdészeti Igazgatóság számára is elküldtük.

Határozati Javaslat:

Biatorbágy Város Mezőgazdasági Bizottsága támogatja a Budavidék Zöldút útvonalmódosítási kérelmét a 6822/3, 6822/2, 033 hr. számú önkormányzati útról az erdészeti térképen Buzer (buzér) lejtőként jelölt útra, hrsz 037.

Biatorbágy 2010-03-11

Tüske Emil

Budavidék Zöldút Szövetség
Biatorbágyi Tájvédő Kör Elnök


Melléklet: erdészeti térkép, hrsz térkép.

Biatorbágy Város Polgármesteri Hivatal
2051 Biatorbágy, Baross G. u. 2/a

Biatorbágyi Tájvédő Kör
2051 Biatorbágy, Szabadság út 3

Tajti László
Településfejlesztési Bizottság Elnöke részére

Tárgy: Zöldút áthelyezése a Katalin Hegyen



Tisztelt Tajti László Úr!

Kérem, hogy a Mezőgazdasági Bizottság vegye napirendre és támogassa a Katalin-hegyen átvezető Budavidék Zöldút útvonalát módosító javaslatunkat!

Biatorbágy képviselő testülete 2008-ban elfogadta, hogy a Budavidék Zöldút Szövetség kiskforgalmú turista útvonalakat ajánlhasson a város területén. Az akkor elfogadott utak egy részén, a Katalin-hegyi kálvária közelében jelentősen megnövekedett a teherautó forgalom, útjelző köveink megsérültek, ezért egy hasonló elhelyezkedésű erdészeti útra kívánjuk átirányítani a túrázókat. Engedélyezési kérelmünket az erdészeti Igazgatóság számára is elküldtük.

Határozati Javaslat:

Biatorbágy Város Mezőgazdasági Bizottsága támogatja a Budavidék Zöldút útvonal módosítási kérelmét a 6822/3, 6822/2, 033 hr. számú önkormányzati útról az erdészeti térképen Buzer (buzér) lejtőként jelölt útra, hrsz 037.

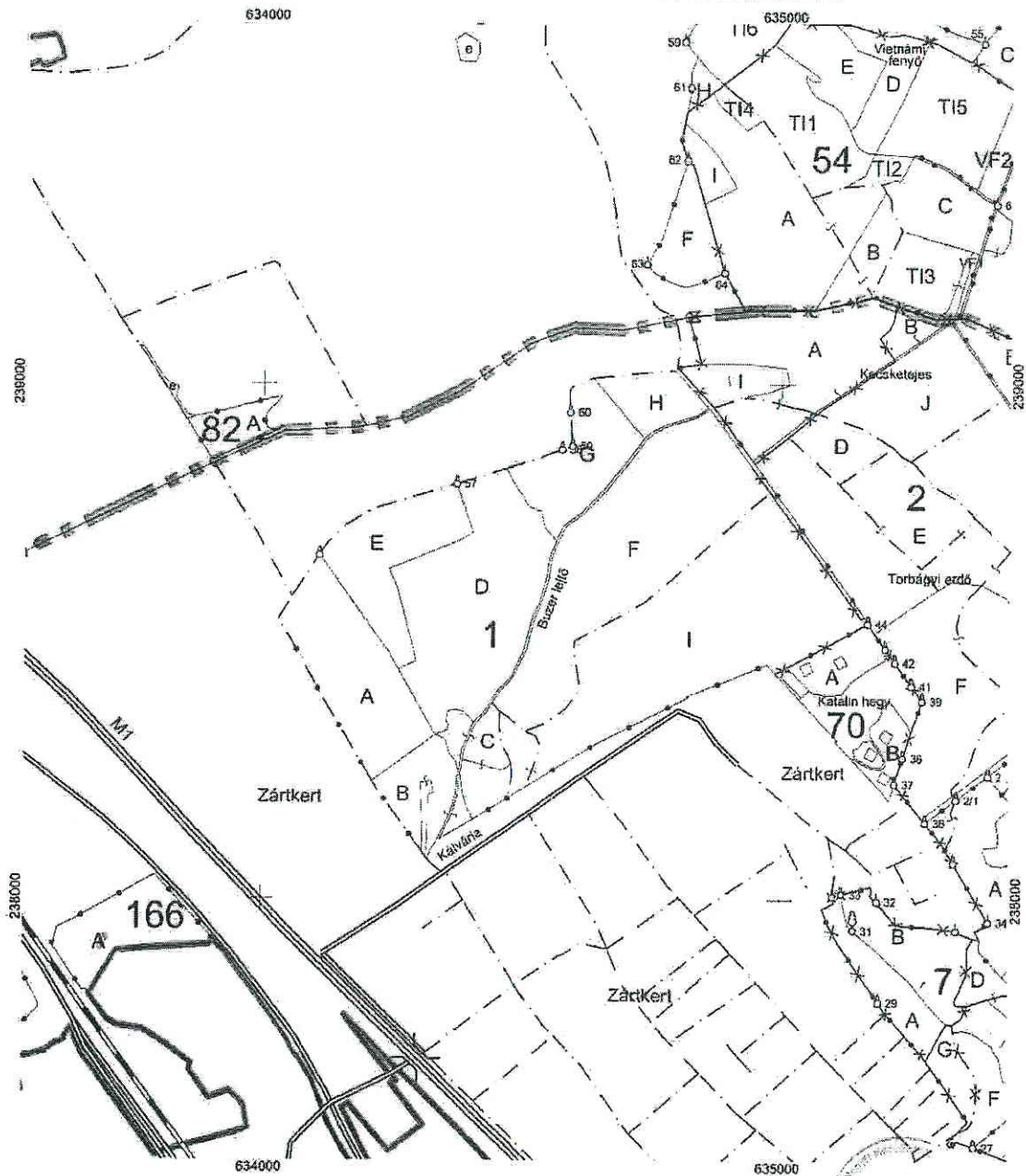
Biatorbágy 2010-03-10

Túske Emil

Budavidék Zöldút Szövetség
Biatorbágyi Tájvédő Kör Elnök

Melléklet: erdészeti térkép, hrsz térkép.

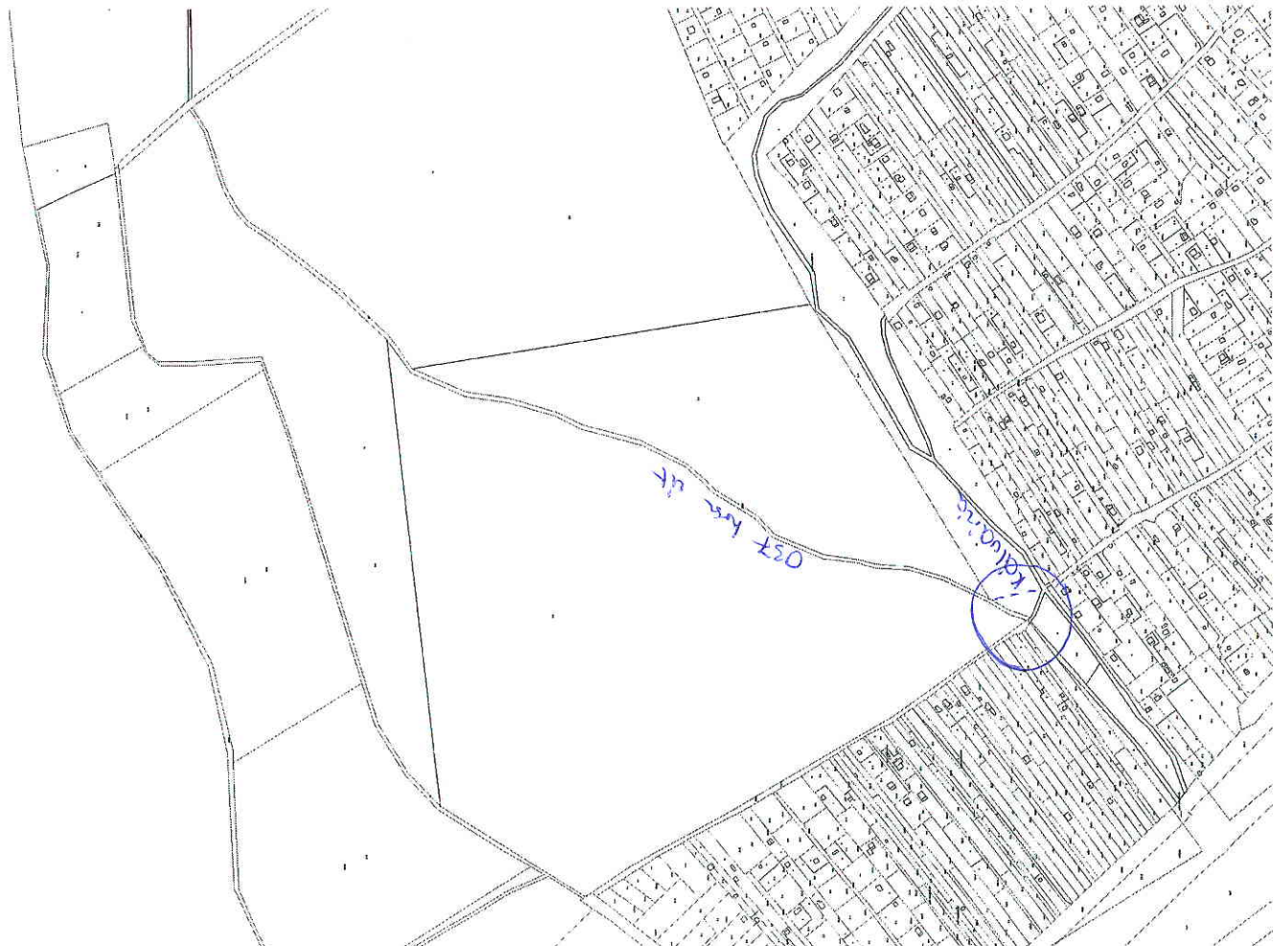
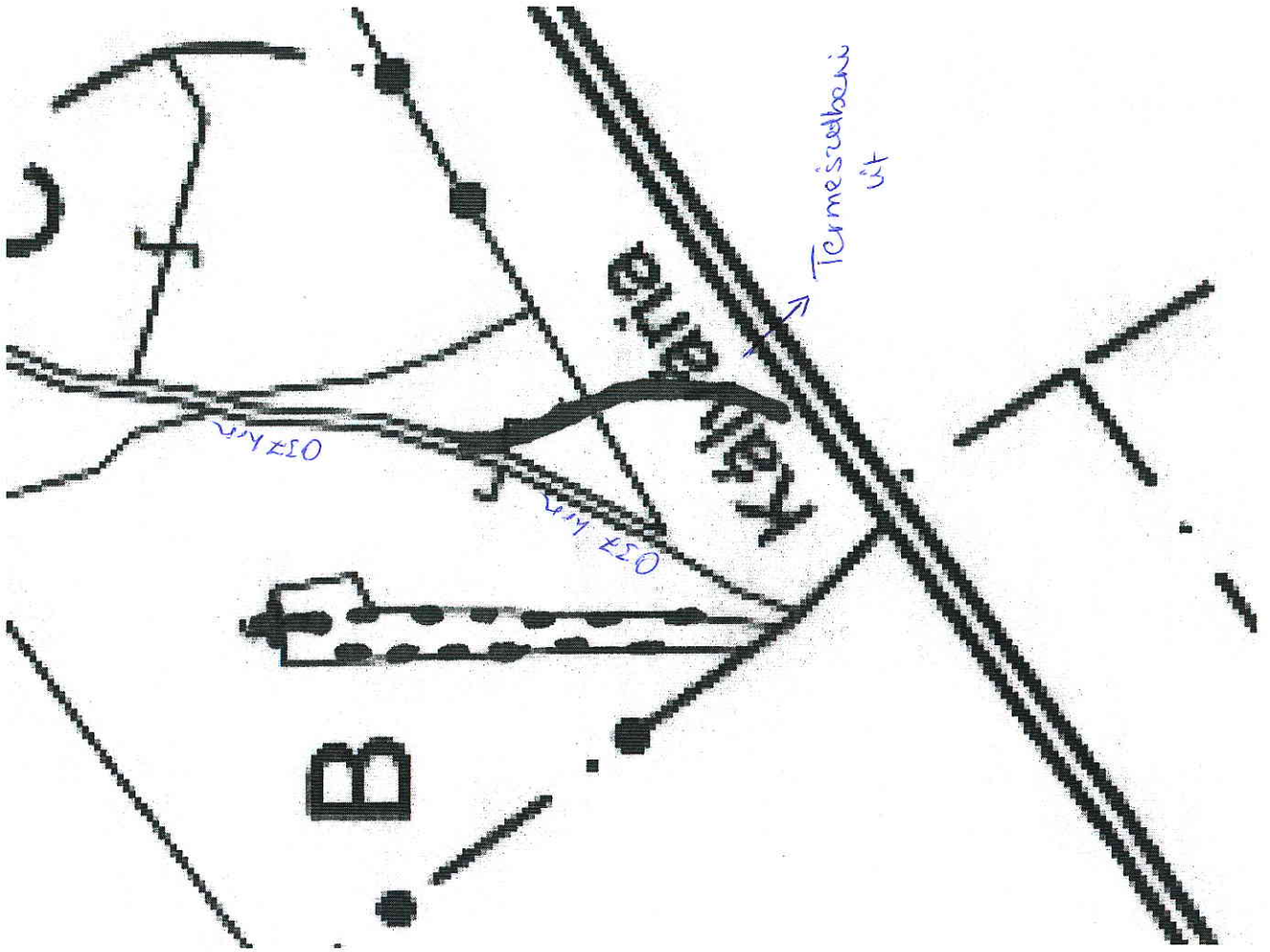
Erdészeti nyilvántartási térképkivágat
M=1:10000
Helység: Biatorbágy
Szelvényszám: 65-312
Ezt a hivatalos térképmásolatot kiadta:
Fővárosi és Pest Megyei
Mezőgazdasági Szakigazgatási Hivatal
Erdészeti Igazgatóság



Hiteles másolat, a kiadást megelőző napig az erdőgazdálkodói nyilvántartással megegyezik,
és a bejegyzett adatokat hitelesen tanúsítja.



..... Rəqi
..... dş





Tekejo suviki' it (05f hsa)



Teru suviki' it

Nem hiteles
tulajdoni lapNem hiteles
tulajdoni lap

Nem hiteles tulajdoni lap

Nem hiteles tulajdoni lap

Nem hiteles tulajdoni lap

Nem hiteles tulajdoni lap

Nem hiteles tulajdoni lap

Budakörmeyki Földhivatal

1036. Budapest III. kerület Lajos utca 160-162.

Oldal: 1/1

Nem hiteles tulajdoni lap - Szemle másolat

Megrendelés szám: 30018/32714/2010

2010.05.11

BIATORBÁGY

Szektor : 53

Külterület 037 helyrajzi szám

Térképszelvény : 6

I. RÉSZ

1. Az ingatlan adatai:

alrészlet adatok művelési ág/kivett megnevezés/	min.o	terület ha m2	kat.t.jöv. k.fill.	alozttály ter	adatok kat.jöv k.fill
. Kivett közút	0	3990	0,00		

II. RÉSZ

1. tulajdoni hányad: 1/1

bejegyző határozat, érkezési idő: 59160/1993.09.28

jogcím: tulajdonba adás 1990: LKV.Tv./107/

jogállás: tulajdonos

név: BIATORBÁGY VÁROS ÖNKORMÁNYZATA

cím: 2051 BIATORBÁGY Baross utca 2/A.

III. RÉSZ

NEM TARTALMAZ BEJEGYZÉST

Ez a tulajdoni lap közigazgatási eljárás céljából került kiadásra. Másra nem használható.

TULAJDONI LAP VÉGE

Nem hiteles tulajdoni lap

Nem hiteles tulajdoni lap

Nem hiteles

K i v o n a t
Biatorbágy Város Képviselő-testülete
2008. április 24-én megtartott ülésének
jegyzőkönyvéből

Biatorbágy Város Képviselő-testülete
75/2008.(04. 24.)Öh. számú
határozata

Biatorbágy csatlakozásáról a Buda-vidék Zöldút programhoz

Biatorbágy Város Képviselő-testülete támogatja Biatorbágy csatlakozását a Buda-vidék Zöldút programhoz:

- a szükséges tulajdonosi hozzájárulások megadásával,
- rendszeres egyeztetésekkel,
- a zöldútvonalakat is érintő fejlesztési elképzelésekkel kapcsolatos információk átadásával,
- a javasolt Buda Vidék Zöldút nyomvonalainak településfejlesztési koncepciókba és tervekbe illesztésével,
- a zöldútként kijelölhető utak környezetének fokozott tisztántartásával,
- a zöldutak biztonságos használhatósága érdekében a közbiztonság folyamatos ellenőrzésével,
- a Buda Vidék Zöldút helyi népszerűsítésének támogatásával,
- a zöldút-fejlesztés érdekében lehetséges pályázati részvétel támogatásával.

Dr. Palovics Lajos s.k.
polgármester

Makranczi László s.k.
jegyző

a kiadmány hitelül:

Frisch Ferencné
jegyzőkönyvvezető