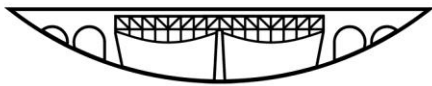




BIATORBÁGY



VÁROS POLGÁRMESTERE

2051 Bátorbágy, Baross Gábor utca 2/a. • Telefon: 06 23 310-174/112, 113, 142
Fax: 06 23 310-135 • E-mail: polgarmester@batorbagy.hu • www.batorbagy.hu

Előterjesztés

Gyalogátkelőhelyek kijelöléséről

Bátorbágy Városon áthaladó főútvonalakra vonatkozóan folyamatos igény jelentkezik a lakosság részéről megfelelő gyalogátkelőhely létesítésére.

Bátorbágy Város 2005 decemberében jóváhagyott Forgalomtechnikai terve is javaslatot tett a gyalogátkelők kijelölésére.

További igény a gyalogosok részéről a forgalom sebességének csökkentése, melyre kiválóan alkalmas a jól kiépített gyalogátkelőhely. A gyalogátkelőhely kijelölésével forgalomcsillapított szakaszok jönnek létre a Szabadság út vonalán, hiszen az átkelő közelében maximum 30 km/h-s sebességgel lehet haladni, azaz a sebesség csökken.

A forgalmi helyzet és a gyalogosok áthaladását megfigyelve az alábbi helyszíneken a legfontosabb az átkelés biztosítása:

1. Szabadság út – Kolozsvári utca
2. Szabadság út – József Attila utca
3. Nagy utca – Rákóczi utca

A forgalom lassítása érdekében az útügyi előírások esetén is a kiemelt gyalogos védelmet céloztuk meg, azaz a gyalogátkelők elé vagy fényvisszaverő lassító harántcsíkot, vagy prizmákat javasoltunk.

Jogsabályi feltételek:

A gyalogátkelőhely kijelölése útépítési tevékenység, melyre az útügyi szabványok és jogszabályok érvényesek. Az új gyalogos-átkelőhely kijelöléséhez, forgalomba helyezéséhez a közlekedési hatóság engedélye szükséges.

A nevezett utcák a Magyar Állam tulajdonban vannak, azok közútkezelője a Magyar Közút Kht, vagyonkezelői kérdésben a Magyar Nemzeti Vagyonkezelő Zrt-vel kell felvenni a kapcsolatot.

A jogszabályok figyelembevételével a gyalogátkelő kijelölésére az Önkormányzat is jogosult a megfelelő hozzájárulások megszerzése esetén.

A helyi önkormányzat – az országos közút tulajdonosának és vagyonkezelőjének előzetes hozzájárulásával és a közút kezelőjének szakfelügyelete mellett – építetőknek minősül az országos közutat vagy annak területét érintő autóbuszöböl-építés, útcsatlakozás kiépítése, kerékpárút-építés, csapadékelvezető rendszer, parkolósáv és járda kiépítése esetében.

Műszaki előírások:

A Szabadság úton és a Nagy utcában, a *kiemelt 3 helyen* az alábbiak műszaki előírások figyelembevételével került előzetesen kijelölésre a gyalogos átkelőhely:

- A gyalogos-átkelőhelyet az úton csak olyan helyen szabad kijelölni, ahol a kijelölt gyalogos-átkelőhelyet és az azon áthaladó gyalogosokat az úton közlekedő járművezetők – napszaktól függetlenül – legalább 50 méter távolságból felismerhetik.
- Gyalogos-átkelőhely kijelölésénél együttesen figyelembe kell venni
 - a gyalogos- és gépjárműforgalom nagyságát,
 - a gyalogosforgalom biztonságát,
 - a gyalogosok áramlási irányát,
 - az út és környezetének kialakítását.
- A kijelölt gyalogos-átkelőhelyet úgy kell elhelyezni, hogy az, az úttesten lehetőleg a legrövidebb áthaladást biztosítsa.
- Gyalogos-átkelőhelyet nem szabad kijelölni a vonatkozó szabványnak nem megfelelő közvilágítású útszakaszon, autóbusz megállóhelyén és azok előtt 15 méteren belül.
- A kijelölt gyalogos-átkelőhely mindkét végéhez szilárd burkolatú járda vezessen, amely a kijelölt gyalogos-átkelőhelyhez a gyalogosok várakozásra szolgáló szilárd burkolatú felülettel (gyalogos felállóhely) csatlakozzon.
- Az autóbusz megállóhely szilárd burkolatú járda része (kiemelt szegélyes járdasziget) és az autóbusz megközelítésére szolgáló kijelölt gyalogos-átkelőhely között szilárd burkolatú járda minden esetben legyen.
- A kijelölt gyalogos-átkelőhely térségében az út közvilágítása feleljen meg a vonatkozó szabvány szerinti megvilágítási előírásoknak. A gyalogos-átkelőhely térségét célszerű az út közvilágításától eltérő színű fénnel megvilágítani.

A felsorolt műszaki előírások figyelembevételével készültek el az előzetes tanulmánytervek. Gyalogos átkelőhely kijelölését (engedély megszerzését) követően a kivitelezés a hozzá kapcsolódó kiépítendő közlekedési elemekkel együtt az önkormányzat feladata.

1988 évi I. törvényben foglaltak alapján a helyi önkormányzat képviselő-testülete gondoskodik a közúti közlekedéssel összefüggő helyi önkormányzati feladatok ellátásáról, így különösen a gyalogos-átkelőhelyek megvilágításáról a település belterületén és a gyalogos-átkelőhelyhez vezető szilárd burkolatú járda, gyalogút, kerékpárút, egyéb gyalogos biztonsági berendezések létesítéséről és fenntartásáról.

Összefoglalva a lakossági igényeket és a műszaki előírásokat az alábbi tervanyag készült:

Biatorbágy_Szabadság-JózsefA_ gyalogátkelő2_Általános250 (pdf)

Biatorbágy_Szabadság-Kolozsvári_ gyalogátkelő1_ _Általános250 (pdf)

Biatorbágy_Nagy-Rákóczi_ gyalogátkelő3_Általános250 (pdf)

Kérem a Tisztelt Képviselő testületet az előterjesztés a tanulmánytervek alapján tegye meg javaslatát.

Biatorbágy, 2013. június 14.

Tarjáni István sk
Polgármester

Összeállította: Dobosy Gáborné
Beruházási és vagyongazdálkodási osztály

Biatorbágy Város Képviselő-testülete
.../2013.(...) .Öh. számú
határozata

Gyalogátkelőhelyek kijelöléséről

Biatorbágy Város Képviselő-testülete megtárgyalta a gyalogátkelőhelyek kijelöléséről szóló előterjesztést.

A Képviselő-testület támogatja a gyalogátkelőhely kijelölésére vonatkozó tervek elkészítését és a közlekedési hatóságnál a gyalogátkelőhely kijelölő eljárás kezdeményezését.

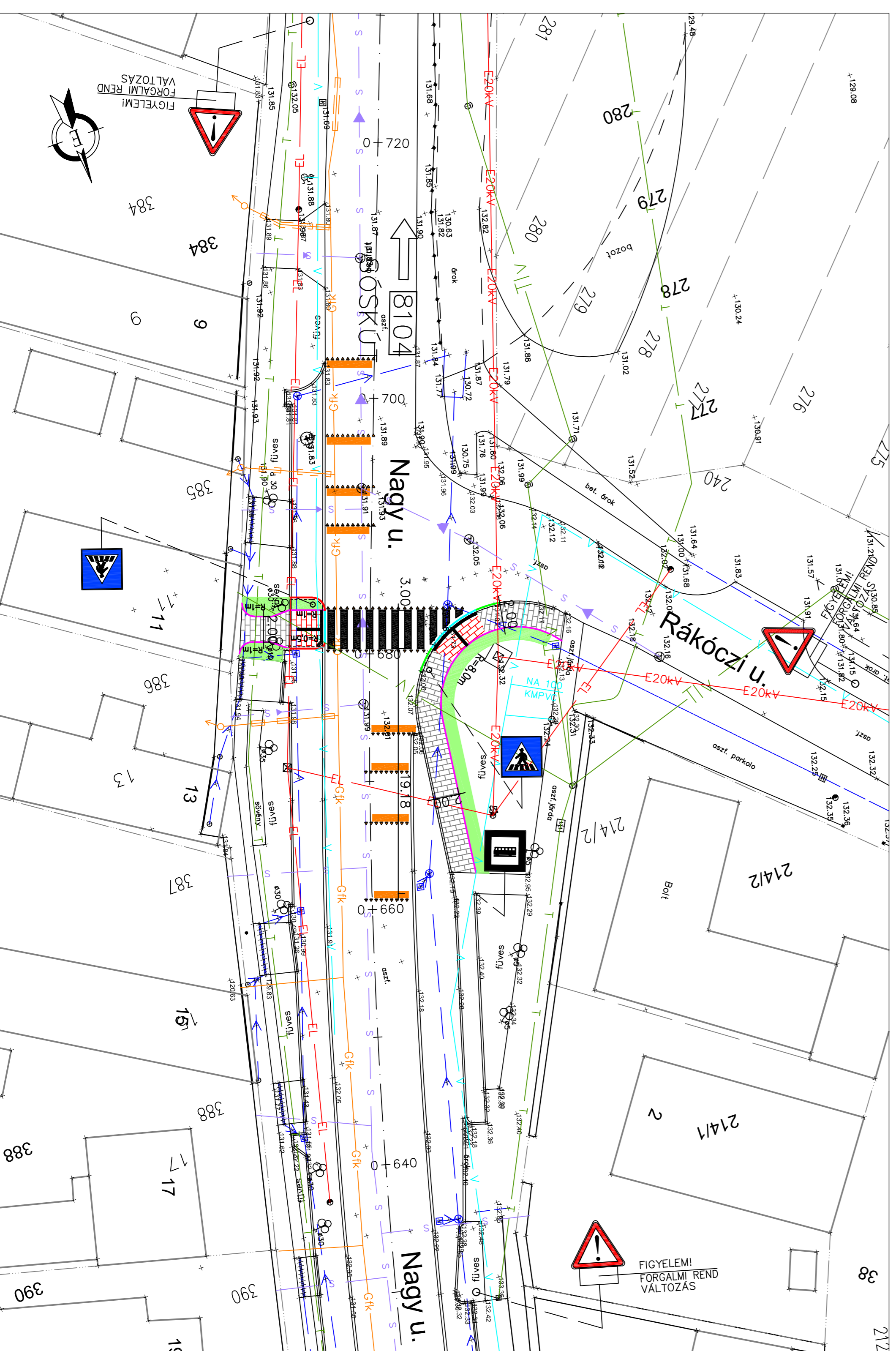
A Képviselő-testület az alábbi helyszíneken támogatja az átkelés biztosítását:

1. Szabadság út – Kolozsvári utca
2. Szabadság út – József Attila utca
3. Nagy utca – Rákóczi utca

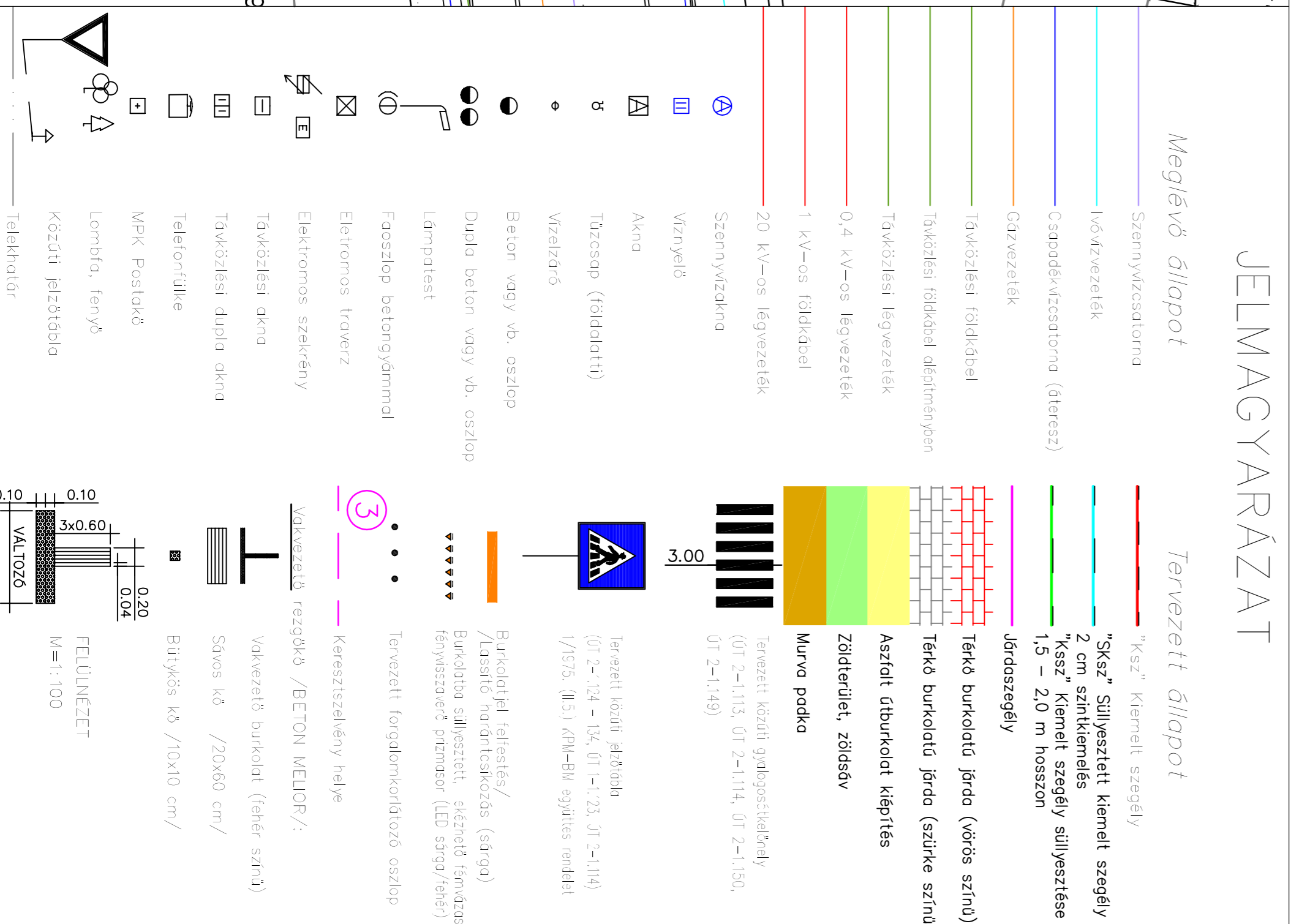
A Képviselő- testület felhatalmazza a polgármestert az ezzel összefüggő szerződés megkötésére és az eljárás megindítására.

Határidő: 2013. július 30.

Felelős: Polgármester



JELMAGYARÁZAT



MEGJEGYZÉS:

AZ ÁBRÁZOLT MEGLEVO KÖZMŰADATOK TÁJÉKOZTATÓ HELLEGGŰEK!
MINDEN KÖZMŰ VONATKOZÁSÁBAN A KÖZMŰTULAJDONOS (KEZELŐ, SZORGÁLTATÓ) KÖZMŰ SZAKFELÜGYELETE SZÜKSÉGSÉ A NYOMVONALAK ÉS BEKÖTÉSEK HELYZETÉRE VONATKOZÓAN!



ENGEDÉLYEZÉSI TERV

MUNKAKÖZI EGYESZTETÉSI TERV

A magasságok BOM adatai alapján
vonalakkal

ENGEDÉLYEZÉSI TERV

MUNKAKÖZI EGYESZTETÉSI TERV

A magasságok BOM adatai alapján
vonalakkal

Biatorbágy Város Önkormányzata
2051 Biatorbágy, Baross G. u. 2/a.

LUMIX
Mémorika Iroda E.V.
1504 Budapest, Rákóczi u. 14.
Nyilvántartási szám: 6503192
Nyilvántartás helye: Budapest, Rákóczi u. 13.
Változatok száma: ES-452659

Tárgy: **BIATORBÁGY NAGY ÚT (8104 JELŰ RÉSZEKÖZELI)**

Datum: 2013. 06. 14.

EGYESÍTETT (ENGEDÉLYEZÉSI ÉS KIVITELI) TERV

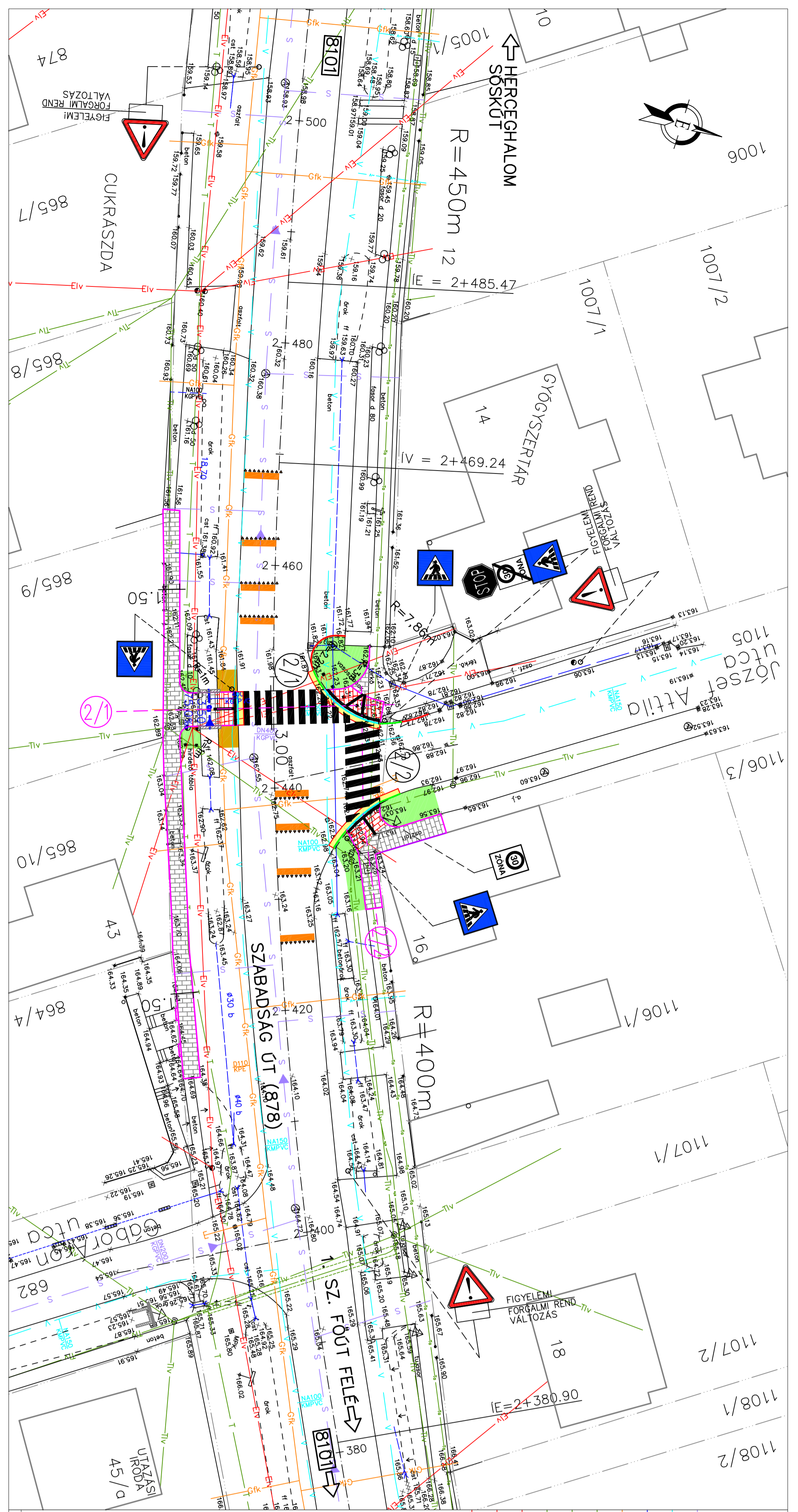
Tervező: **Lukács Miklós**
MMK: 01-1-158

Részművelet: **ALTALÁNOS HELYSZÍNRAJZ NAGY ÚT - RÁKÓCZI ÚTCA (8104 JELŰ RÉSZEKÖZELI 0+681-92 km. sz.)**

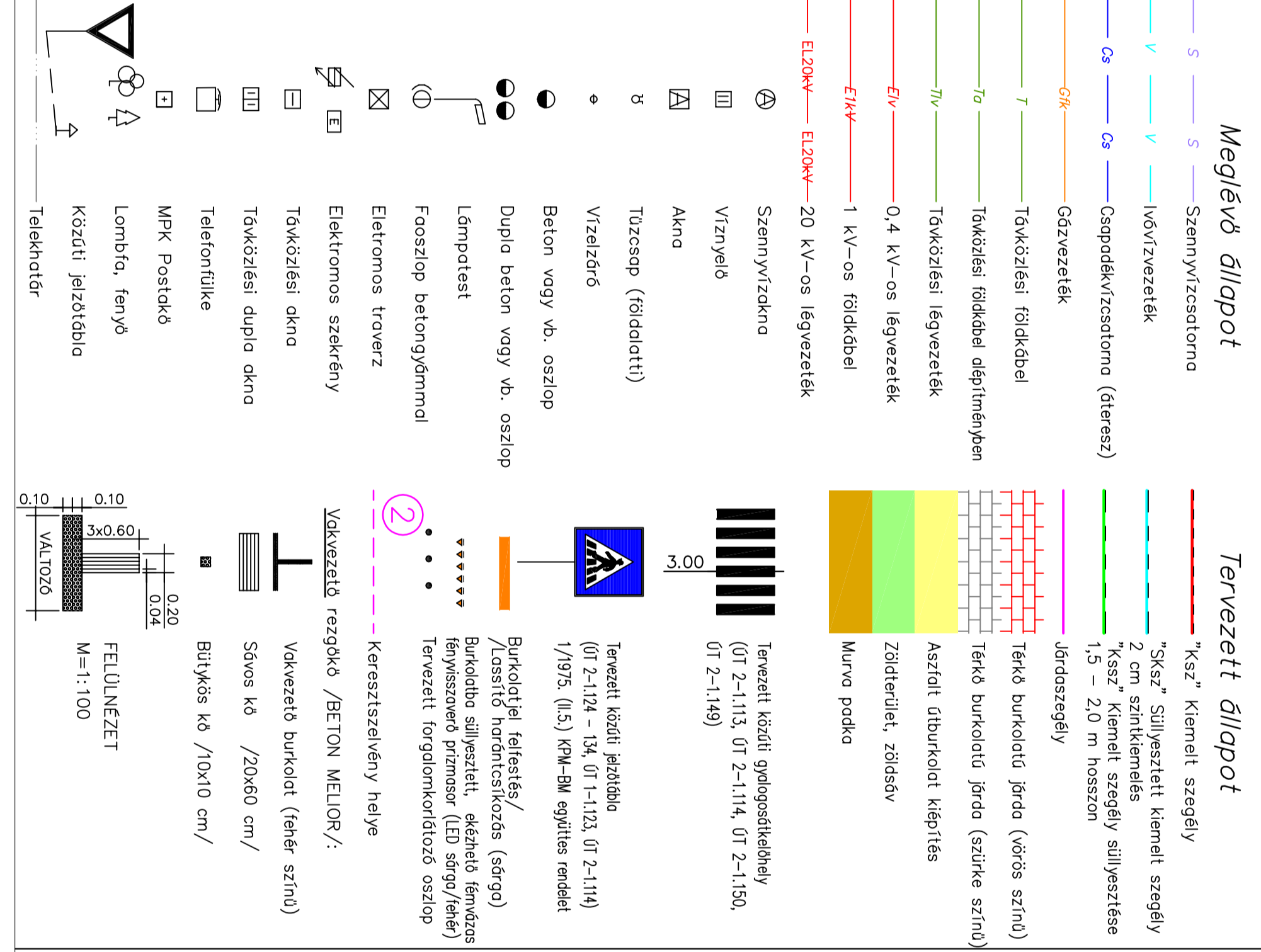
Méretarány: M=1:250

A TERV ÉS MUNKARÉSZEI A TERVEZŐ SZELLEMI TULAJDONSÁGA. A TERVEZŐ SZERZŐI JOGAINAK VÉDELMEI JOGSZABÁLY BIRTOKSÁGA.

Méretarány: M=1:250



JELMAGYARAZAT



MEGHATÁROZÁS:
AZ ÁBRÁZOLT MEGLEVO KÖZMŰVETŐK TÁJÉKOZTATÓ HELLEGEKÉRT
MINŐEN KÖZMŰ VONATKOZÁSBA A KÖZMŰTULAJDONOS (KEZELŐ, SZOFGÁLTATÓ)
KÖZMŰ SZAKFELDOLGOZÁSRA SZÜKSÉGES A NYOMVONALAK ISMÉRTÉSEKÉRE
VONATKOZÓAN!

<p>ENGEDÉLYEZÉSI TERV MÓDOSÍTOTT ENGEDÉLYEZÉSI TERV</p>		<p>LUMIX Műhely Irodá E 1000 Budapest, Erőss u. 46. 14. Részleg, 10492424 Változatok & száma: ES-42359</p>	
<p>Alaprajzok: Biatorbágy Város Önkormányzata 2051 Biatorbágy, Baross G. u. 2/a</p>	<p>Dátum: 2013.08.30. Tervező: L.M. 10702/2013. Regisztr.: 15042M. Munkany.: M-1250.</p>	<p>Érvénytelenítés: Lukács Miklós Munk.: 01-1189</p>	<p>A Tervezést készítő szervezet: LUMIX</p>



