



VÁROS POLGÁRMESTERE

2051 Biatorbágy, Baross Gábor utca 2/a •

Telefon: 06 23 310-174/130 mellék

Fax: 06 23 310-135 • E-mail: polgarmester@biatorbagy.hu •

ELŐTERJESZTÉS

Összefogás Építési Alap 2018. évi beszámolójáról és a 2019. évi kiírásáról

Tisztelt Településfejlesztési Bizottság!

1., Beszámoló

Biatorbágy Város Önkormányzatának Képviselő-testülete az Összefogás Építési Alapból igényelhető támogatásról szóló 6/2018. (III.30.)számú rendeletében (a továbbiakban: Rendelet) szabályozza az Összefogás Építési Alap intézményét.

A tavalyi év során az Önkormányzat 2018. évi költségvetésében erre a célra 5.518.588,- Ft keretet biztosított. A teljes keret felhasználásra került. A támogatás keretén belül az alábbi munkákat sikerült elvégezni.

Hold, Héja, Vadvirág, Nap utcák (Pecató)	útjavítás
Hermina utca (Katalin-hegy)	aszfaltozás
Biatorbágy Pecatóért Egyesület	információs táblák
Anikó utca Katalin-hegy	darált aszfalterítés
Zajgó utca Kutya hegy	csapadékvíz elvezetés, támfal
Madár-forrás völgye	fa lépcső+padok

Az elvégzett munkák ellenőrzése során az a tapasztalat, hogy az igénylők a kötelező 10% önrészen és a támogatás összegén kívül jóval nagyobb értéket hoztak létre az építés során. A munkát az ott lakók, tulajdonosok valódi összefogással végezték el, jobban a magukénak érzik.

A Pályázók határidőben elszámoltak a felhasznált összeggel.

Hold, Héja, Vadvirág, Nap utcák (Pecató)	700 588,00 Ft
Hermina utca (Katalin-hegy)	990 000,00 Ft
Biatorbágy Pecatóért Egyesület	1 000 000,00 Ft
Anikó utca Katalin-hegy	999 000,00 Ft
Zajgó utca Kutya hegy	1 000 000,00 Ft
Madár-forrás völgye	829 000,00 Ft

Kérem az Összefogás Építési Alapból 2018-ben nyújtott támogatások felhasználásról szóló tájékoztatás elfogadását.

2., 2019. évi pályázat kiírása

A 6/2018. (III. 30.) számú rendeletünk értelmében a Képviselő-testület a civil társadalom megerősítése, közösségek kialakulása, a meglévő infrastrukturális hiányosságok kiküszöbölése, valamint az önkormányzat feladatainak költséghatékony kivitelezése céljából a lakosság önszerveződő közösségei által önkéntes alapon vállalt, a város területén felújító, építő munkákat a település éves költségvetésében meghatározott forrás (Összefogás Építési Alap) erejéig pályázati úton elnyerhető támogatással segíti.

A felosztható támogatás mértékéről a Képviselő-testület a költségvetési rendelet elfogadásával egyidejűleg dönt. A tavalyi év során az Önkormányzat 2018. évi költségvetésében erre a célra a beérkező pályázatok függvényében az általuk elfogadott a kiírásnak megfelelő kérelmeket 5.518.588, Ft-tal támogatta.

A Rendeletben foglalt kötelezettség teljesítése érdekében az előterjesztés mellékletét tartalmazza a „Pályázat az Összefogás Építési Alapból igényelhető támogatásra” pályázati kiírás.

A pályázatok tartalmáról, kiírásáról, elbírálásáról, támogatottságáról a Településfejlesztési Bizottság átruházott hatáskörben dönt.

Kérem a tisztelt Településfejlesztési Bizottságot, hogy fogadja el a „Pályázat az Összefogás Építési Alapból igényelhető támogatásra” című pályázati kiírást és hirdesse meg a pályázatot.

Biatorbágy, 2019. február 12.

Tarjáni István s.k.
polgármester

Mellékletek:

- 2018 évben benyújtott pályázatok,
- 2019. évi pályázati kiírás tervezet.

Összeállította: Simon Ágnes
Ellenőrizte: K. Horváth Mónika

HATÁROZATI JAVASLAT

Biatorbágy Város Önkormányzata Településfejlesztési Bizottságának

.../2019. (II. 19.) határozata

Összefogás Építési Alap 2018. évi beszámolójáról és a 2019. évi kiírásáról

Biatorbágy Város Önkormányzata Képviselő-testületének Településfejlesztési Bizottsága az "Összefogás Építési Alap 2018. évi beszámolójáról és a 2019. évi kiírásáról" szóló előterjesztést megtárgyalta, az abban foglaltakat elfogadja, és az alábbiakat határozza:

1. Biatorbágy Város Önkormányzatának Településfejlesztési Bizottsága az Összefogás Építési Alap 2018. évi beszámolóját az előterjesztésben foglaltak alapján elfogadja.
2. Biatorbágy Város Önkormányzatának Képviselő-testülete az Összefogás Építési Alap 2019. évi költségkeretét 15.000.000.-Ft összegben határozta meg, és a 2019. évi költségvetés mellékletében a költségvetési keretet előirányozza,
3. Összefogás Építési Alapból igényelhető támogatás tekintetében a „PÁLYÁZATI KIÍRÁS” közzétételét támogatja.

A Településfejlesztési Bizottság felhatalmazza a polgármestert a határozatban megfogalmazott feltételekkel a pályázati kiírás közzétételére.

Határidő: azonnal

Felelős: Polgármester, Jegyző

Végrehajtásért felel: Műszaki Osztály



Város Polgármestere

2051 Batorbágy, Baross Gábor utca 2/a. • Telefon: 0623-310-174/112, 113, 142
Fax: 06 23 310-135 • E-mail: polgarmester@batorbagy.hu • www.batorbagy.hu

PÁLYÁZATI KIÍRÁS

Az Összefogás Építési Alapból igényelhető támogatásról

Batorbágy Város Önkormányzatának **Településfejlesztési Bizottsága** a civil társadalom megerősítése, közösségek kialakulása, a meglévő infrastrukturális hiányosságok kiküszöbölése, valamint az önkormányzat feladatainak költséghatékony kivitelezése céljából a lakosság önszerveződő közösségei által önkéntes alapon vállalt, a város területén felújító, építő munkákat a település éves költségvetésében meghatározott forrás (Összefogás Építési Alap) erejéig pályázati úton elnyerhető támogatással segíti.

PÁLYÁZATI FELTÉTELEK

Pályázatot nyújthat be minden olyan magánszemély, gazdasági társaság, civil szervezet, mely Batorbágy közigazgatási területén e Rendeletben megfogalmazott célok érdekében felújító, építő munkát végez.

A PÁLYÁZAT KERETÉBEN TÁMOGATHATÓ CÉLOK, A TÁMOGATÁS FORMÁJA:

- a közösség érdekeit szolgálja, ne egyes személyekét,
- megvalósításában legalább három család részt vegyen,
- a környezet javításával kapcsolatos, lehetőleg felújító-építési feladat legyen,
- rövid átfutási idejű legyen (legfeljebb négy hónap),
- viszonylag kis költségvetéssel bírjon (legfeljebb egy millió Ft)
- a megvalósítók munkájukon kívül egy alacsony (kb. 10%) önrészt vállaljanak.
- az Önkormányzat által nyújtott támogatás történik anyag, anyag szállítása, műszaki tanácsadás, felügyelet formájában.

I. A PÁLYÁZAT KERETÉBEN NEM TÁMOGATHATÓK:

- a politikai tevékenységet folytató szervezetek, pártok.

II. A PÁLYÁZATON FELOSZTÁSRA KERÜLŐ KERETÖSSZEG:

- 1) A keretösszeget Batorbágy Város Önkormányzatának 2019. évi költségvetésében **15.000.000,- Ft** összegben határozta meg a Képviselő-testület.
- 2) A pályázaton igényelhető támogatás formája: vissza nem térítendő támogatás.

III. A PÁLYÁZAT KÖTELEZŐ MELLÉKLETEI:

- a. a megvalósítást szolgáló tételes költségvetést;
- b. anyag- és munkaszükségletét,
- c. a megpályázott munka elkészülésének tervezett határidejét.

IV. A PÁLYÁZAT BENYÚJTÁSÁNAK HELYE, IDEJE ÉS MÓDJA:

1) A pályázatot Biatorbágy Város Településfejlesztési Bizottságának címezve, a Polgármesteri Hivatal (2051 Biatorbágy, Baross G. u. 2/a) Ügyfélszolgálatán **2019. április 26. 14.00 óráig lehet benyújtani**, illetve postai úton **2019. április 26. éjfélig** lehet feladni, zárt borítékban. A zárt borítékon kérjük feltüntetni:

Összefogás Építési Alapból igényelhető támogatás 2019.

2) A pályázat elbírálásának határideje: 2019. május 31.

V. KONZULTÁCIÓ, KAPCSOLAT, MEGÁLLAPODÁS

- 1) A pályázók a döntésről 8 napon belül írásban értesítést kapnak.
- 2) A pályázaton elnyert pénzüsszeg átutalása (kifizetése) 2019. június 28-ig történik.
- 3) A kifizetés feltétele, hogy Biatorbágy Város Önkormányzata a támogatás felhasználásáról a támogatottal szerződést kössön, amelyben meghatározásra kerülnek a konkrét támogatás feltételei, folyósításának, elszámolásának módja, az elvégzett munkák bizonylatolásának rendje.
- 4) A támogatás felhasználásával kapcsolatban Biatorbágy Város Önkormányzatának Településfejlesztési Bizottsága utólagos elszámolási kötelezettséget ír elő, melynek határideje 2019. december 3.
- 5) A pályázó, a pályázat benyújtásával egyidejűleg hozzájárul ahhoz, hogy az elnyert támogatási összeg felhasználásának ellenőrzése céljából az önkormányzat által felkért személy részére betekintési jogot biztosít.
- 6) A pályázatok megfelelő elkészítésének érdekében Tarjáni István polgármester e-mailben illetve személyesen is segítséget nyújt az előzetesen egyeztetett időpontokban. (2051 Biatorbágy, Baross G. u. 2/a e-mail: polgarmester@biatorbagy.hu)
- 7) A pályázat benyújtására nyitva álló határidőn belül benyújtott formailag hiányos pályázatok tekintetében a pályázó hiánypótlásra történő felszólítása 8 naptári napon belül történik.

PÁLYÁZATI ADATLAP

Biatorbágy Város Önkormányzata Képviselő-testületének az Összefogás Építési Alapból igényelhető támogatásról szóló 28/2011. (XI. 25.) önkormányzati rendelete alapján igényelhető támogatásról

A pályázók neve, címe:

.....
.....
.....

bankszámlaszám:

A pályázók elérhetőségei:

.....
.....

Kapcsolattartó email:

tel:

A kérelemmel érintett ingatlan közterület megnevezése:

.....

A tervezett munka rövid leírása + rajzok, vagy helyszínrajz:

.....
.....
.....
.....
.....
.....
.....
.....
.....
.....
.....

Az igényelt támogatás összege:

A kivitelezés várható befejezése:

Tisztelt Pályázó!

Az Összefogás Építési Alapból igényelhető támogatásra irányuló, az Ön által benyújtott pályázat a közpénzekből nyújtott támogatások átláthatóságáról szóló 2007. évi CLXXXI. törvény hatálya alá tartozik, mivel Biatorbágy Város Önkormányzat költségvetéséből Biatorbágy Képviselő-testülete pályázati eljárása során, illetve nem pályázati úton odaítélhető támogatásról van szó. A fent említett törvény 14. §-ában előírtaknak megfelelően a mellékelt nyilatkozat beszerzéséről gondoskodnunk kell.

Kérjük szíveskedjen a megfelelő részt kitölteni, és minden esetben aláírva a pályázathoz mellékelni, mivel a nyilatkozat csatolása nélkül a pályázat a 2007. évi CLXXXI. törvény értelmében érvénytelen! A kitöltéshez segítséget nyújt, a nyilatkozat hátoldalán található tájékoztató.

NYILATKOZAT

Az Összefogás Építési Alapból igényelhető támogatásra kiírt pályázaton

a közpénzekből nyújtott támogatások átláthatóságáról szóló 2007. évi CLXXXI. törvény 14. §-a alapján

Kérjük, szíveskedjen a nyilatkozatot olvashatóan, nagybetűkkel kitölteni! Olvassa el a hátoldalon található tájékoztatót a jogszabály tartalmáról!

1. PÁLYÁZÓ ADATAI

Pályázó személy/szervezet

neve: _____

lakcím, születési hely, idő: _____

székhelye: _____

cégjegyzékszám, adószám: _____

képviselőjének neve: _____

nyilvántartásba vételi okirat száma: _____

nyilvántartásba vevő szerv neve: _____

2. NYILATKOZAT

A közpénzekből nyújtott támogatások átláthatóságáról szóló 2007. évi CLXXXI. törvény alapján velem szemben érintettség, összeférhetetlenség

fenn áll.

nem áll fenn.

Az érintettség, összeférhetetlenség alapjául szolgáló körülmények leírása:

Nyilatkozom, hogy közpénzekből nyújtott támogatások átláthatóságáról szóló 2007. évi CLXXXI. törvény rendelkezéseinek eleget tettem érintettségemmel kapcsolatban, illetve összeférhetetlenségem megszüntetése érdekében.

3. KITÖLTÉS DÁTUMA ÉS ALÁÍRÁS

Kitöltés dátuma: _____

Aláírás: _____

TÁJÉKOZTATÓ

a közpénzekből nyújtott támogatások átláthatóságáról szóló 2007. évi CLXXXI. törvényben foglalt érintettségi és összeférhetlenségi szabályokról¹

A törvény hatálya – az abban meghatározott kivételekkel - kiterjed az államháztartás alrendszeréből, az európai uniós forrásokból, a nemzetközi megállapodás alapján finanszírozott egyéb programokból származó, egyedi döntés alapján nyújtott, pályázati úton vagy pályázati rendszeren kívül az államháztartáson kívüli természetes személyek, jogi személyek és jogi személyiséggel nem rendelkező egyéb szervezetek – ide nem értve a társaságot – számára odaítélt, természetben vagy pénzben juttatott támogatásokra.

A törvény pályázatokra vonatkozó rendelkezéseit megfelelően alkalmazni kell a nem pályázati úton odaítélt támogatásokra is, azzal, hogy a pályázat fogalma alatt a támogatás odaítélésére irányuló kérelmet, a pályázati eljárás fogalma alatt pedig a támogatási döntés előkészítését és meghozatalát kell érteni. A nem pályázati úton odaítélt támogatásból nem részesülhet az, aki – ha a támogatási döntést pályázati eljárásban hozták – a pályázati eljárásban nem vehetne részt pályázóként.

Összeférhetlenség

Nem indulhat pályázóként, és nem részesülhet támogatásban:

- a) aki a pályázati eljárásban döntés-előkészítőként közreműködő vagy döntéshozó,
- b) a kizárt közjogi tisztviselő,
- c) az a)-b) pont alá tartozó személy közeli hozzátartozója,
- d) az a)-c) pontban megjelölt személy tulajdonában álló gazdasági társaság,
- e) olyan gazdasági társaság, alapítvány, civil szervezet, egyház vagy szakszervezet, illetve ezek önálló jogi személyiséggel rendelkező olyan szervezeti egysége, amelyben az a)-c) pont alá tartozó személy vezető tisztviselő, az alapítvány kezelő szervének, szervezetének tagja, tisztviselője, a civil szervezet, az egyház vagy a szakszervezet ügyintéző vagy képviselői szervének tagja,
- f) az a civil szervezet, egyház vagy szakszervezet, illetve ezek önálló jogi személyiséggel rendelkező azon szervezeti egysége,
- fa) amely a pályázat kiírását megelőző öt évben együttműködési megállapodást kötött vagy tartott fenn Magyarországon bejegyzett párttal (a továbbiakban: párt),
- fb) amely a pályázat kiírását megelőző öt évben párttal közös jelöltet állított országgyűlési, európai parlamenti vagy helyi önkormányzati választáson,
- g) akinek a részvételből való kizártságának tényét az e célra szolgáló honlapon közzétették.

Érintettség

Ha a pályázó

- a) a pályázati eljárásban döntés-előkészítőként közreműködő vagy döntést hozó szervnél munkavégzésre irányuló jogviszonyban áll;
- b) nem kizárt közjogi tisztviselő (a köztársasági elnök, az Országgyűlés által választott vagy a köztársasági elnök által kinevezett tisztviselő, az országgyűlési és az európai parlamenti képviselő, a polgármester, az alpolgármester, a főpolgármester, a főpolgármester-helyettes, a helyi önkormányzati képviselő, a helyi önkormányzat képviselő-testülete bizottságának tagja, a központi államigazgatási szerv – kizárt közjogi tisztviselők körébe nem tartozó - vezetője és helyettesei, a regionális fejlesztési tanács tagja);
- c) az a)-b) pont alá tartozó személy közeli hozzátartozója (a házastárs, az egyeneságbeli rokon, az örökbefogadott, a mostoha- és neveltgyermek, az örökbefogadó-, a mostoha- és a nevelőszülő, valamint a testvér);
- d) az a)-c) pontban megjelölt személy tulajdonában álló gazdasági társaság;
- e) olyan gazdasági társaság, alapítvány, civil szervezet, egyház vagy szakszervezet, amelyben az a)-c) pont alá tartozó személy vezető tisztviselő, az alapítvány kezelő szervének, szervezetének tagja, tisztviselője vagy a civil szervezet ügyintéző vagy képviselői szervének tagja

köteles kezdeményezni e körülménynek a közzétételre szolgáló honlapon történő közzétételét a pályázat benyújtásával egyidejűleg.

Ha az érintettséget megalapozó körülmény a pályázat benyújtása után, de a támogatási döntés előtt következik be, a pályázó köteles 8 munkanapon belül kezdeményezni e körülménynek a honlapon történő közzétételét. Ha a pályázó a közzétételt határidőben nem kezdeményezte, támogatásban nem részesülhet

¹ FIGYELEM! Jelen tájékoztató nem azonos a törvény szövegével, a törvény a fentieknél részletesebb szabályokat tartalmaz. A törvény teljes szövege megtalálható a www.magyarorszag.hu oldalon, a „Jogsabályok” menüpont alatt.

Lépcső a Madár-forráshoz

Az „Összefogás Építési Alap” pályázat felhasználásának bemutatása

Előzmények

Biatorbágy legkedveltebb, jó vízhozammal rendelkező forrása a Madár-forrás, ami egy 5-8 méter mély völgy alján található, a viaduktoktól nem messze keleti irányban. Pontos adatok ismerete nélkül 50-60 évvel ezelőttre becsülhető a forrás völgyének a részbeni kiépítése, ami a leg bővizűbb forrás befoglalását, a környezetének betonlapokkal történő burkolását, a völgy oldalába illesztett betonlépcső építését, rézsú élén egyenes vaskerítés létesítését jelentette. Az eltelt idő alatt a kerítés részben elrozsdásodott, a lépcső folyamatosan, évi fél-egy centiméterrel csúszott a völgy alja felé, majd három évvel ezelőtt az iparterületek csapadékvizét elvezető rendszerből kilépő nagymennyiségű víz okozta áradás után a lépcső több mint egy métert csúszott a völgybe, így használhatatlanná vált. A forrás rendszeres látogatói (Taksonyból is járnak ide forrásvízért) lépcső híján kis gödröket mélyítettek a meredek rézsúbe a járhatóság érdekében. Ezen a méltatlan állapoton kívánt egyesületünk, a Biatorbágyi Tájvédő Kör változtatni városunk által kiírt pályázaton való részvétellel.



BIATORBÁGY VÁROS POLGÁRMESTERI HIVATAL	
Érkeztetés száma:	10723
Érkeztetés ideje:	2018 DEC 14. 11:14
Iktatószám:	HO/863-2/2018
Ügyintéző:	S. A.



Előkészítés és munkálatok


A völgybe lejutást biztosító lépcső helyét keresve a legstabilabb helyszínt szeretnénk kiválasztani, amit elkerülnek a vízmosságok és a megcsúszás. A lépcső tervezésénél a környezet kímélése és a könnyű elkészítés volt a legfontosabb szempont. Anyagválasztáskor a földel érintkező helyeken akác, a többi helyen a vörösfenyőre esett a választás. A terület előkészítésekor bodza és kecskerágó bokrokat, és két közepes méretű megdőlt akácfát kellett eltávolítani. A tervek alapján először a tartó oszlopok lettek elhelyezve kb. 80 cm mély gödrökbe, sóderágyba, ahol az előző lépcső betonozása megfelelően stabil volt, ott ahhoz rögzítettünk. Az előzetesen meggyalult és túlnyomórészt méretre vágott és kezelt faanyagokból három hétvége alatt készült el a lépcső. A munkákat egyesületi tagok, és több támogató önkéntes bevonásával végeztük. A lépcső felső pontjánál 14 éve meglévő pihenő egyik asztalának törött lábát kicseréltük, az évek múlásával a kihelyezett négy padból csak egy maradt két asztalra, ezért a három hiányzóból legalább egyet pótolunk. A további csapadékvíz okozta károk enyhítésére elvezető árkot ástunk a parkolóval párhuzamosan. A maradék anyagokból átjáró is készült hozzá.

Biatorbágy 2018. december 14.

Tüske Emil

Biatorbágyi Tájvédő Kör Elnök







Kivitelezői Nyilatkozat

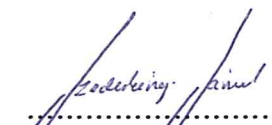
Alulírott SZEDERKÉNYI LÁSZLÓ SZABOLCS, Okleveles Építőmérnök, MMK Magyar Mérnök Kamara tagja, Mély- és Magasépítési Műszaki Ellenőr, a Biatorbágyi Tájvédő Kör Egyesület (2051 Biatorbágy, Szabadság út 3. , Nyilvántartási száma: 13-02-0000540 , Adószáma: 19174617-1-13) aktív tagjaként és a tárgyi építőipari kivitelezés teljes körű műszaki és helyszíni vezetőjeként nyilatkozom, hogy a Biatorbágy (iharosi) Madár Forrásnál , a Biatorbágyi Tájvédő Kör Egyesület önkéntes tagjai, szakemberei által előkészített, kivitelezett, épített, a Biatorbágyi Önkormányzat által az anyagköltségekben 90%-ban támogatott, ÚJ, I. osztályú vörösfenyőfa anyagminőségben vásárolt, szakszerűen megmunkált, előkészített és favédelemmel kezelt, LÉPCSŐ tartó- és életvédelmi korlát szerkezetek, járófelületek


- Teljes körű Mély- és Magasépítészeti
- Famegmunkálási, Anyagvédelmi és Mázolási

Építőipari tevékenységeit

- a mellékelt műszaki dokumentációnak,
- az építőipari kivitelezési tevékenységre vonatkozó jogszabályok, általános érvényű és eseti előírások, így különösen a tartószerkezeti követelmények, szakmai, minőségi, környezetvédelmi és biztonsági előírások megtartásával, minősített építőanyagokkal és gépi-, kézi szerszámokkal szakszerűen végezték,
- az építmény kivitelezése során alkalmazott műszaki megoldás az Étv. 31. § (2) bekezdésében meghatározott követelményeknek (állékonyság és mechanikai szilárdság; egészség- és környezetvédelem; biztonságos használat; az életvédelem; természeti erőforrások fenntartható használata) megfelel,
- az építési munkaterületen keletkezett építési-bontási hulladékot az előírások szerint kezelték és az építőipari kivitelezési tevékenység befejezésekor a munkaterületről a jogszabályban foglaltak szerint elszállították és ártalmatlanították
- az építmény rendeltetésszerű és biztonságos használatra alkalmas

Kelt: Biatorbágy, 2018. December 3.


.....
Mély- és Magasépítési Műszaki Ellenőr
2051 Biatorbágy, Arany János utca 16.
ME-M 13-63446 , ME-É 13-63446


.....
Tüske Emil – Elnök (egyszemélyes)
Biatorbágyi Tájvédő Kör Egyesület
2051 Biatorbágy, Szabadság út 3.
Adószám : 19174617-1-13

Összefogás Építési Alap 2018-as pályázat elszámolás

Dátum	megnevezés	Számla sorszáma	Pályázatra elszámolt	Önrész	egyenleg
2018.09.26	AutóStóth Kft	NQ9EB7558215		9 000 Ft	9 000 Ft
2018.10.02	Robinia Group Kft (Madár forrás)	2018-0501 előleg	100 000 Ft		109 000 Ft
2018.10.04	AutóStóth Kft	NQ9EB7558251		960 Ft	109 960 Ft
2018.10.05	Jafholicz	40842426	546 602 Ft	1 856 Ft	658 418 Ft
2018.10.29	Robinia Group Kft (Madár forrás)	2018-0501 előleg	90 500 Ft		748 918 Ft
2018.10.29	OBI (Madár forrás)	A06600044/3007/00020	21 980 Ft		770 898 Ft
2018.11.03	Color Aktív Kft	COD9-SZ-1831369		960 Ft	771 858 Ft
2018.11.06	Bia-Gép Bt	SEASA1329489		4 000 Ft	775 858 Ft
2018.11.07	Kontz László kereskedő	2018/04000	17 600 Ft		793 458 Ft
2018.11.09	PB Color Kft	A08000036/1424/00068	23 670 Ft		817 128 Ft
2018.11.09	AutóStóth Kft	SEAEA3637130	28 648 Ft	13 382 Ft	859 158 Ft
2018.11.09	AutóStóth Kft	SEAEA3637131		5 890 Ft	865 048 Ft
2018.11.09	OBI (Madár forrás)	A06600037/3840/00003		12 805 Ft	877 853 Ft
2018.11.09	Tolnay Vas- és Építőanyag Ker. Kft	815264		4 100 Ft	881 953 Ft
2018.11.09	Tolnay Vas- és Építőanyag Ker. Kft	815262		22 300 Ft	904 253 Ft
2018.11.10	Tolnay Vas- és Építőanyag Ker. Kft	815293		8 000 Ft	912 253 Ft
2018.11.10	Varga és TSA. Kft - OMV	A07800224/0224/00035		2 001 Ft	914 254 Ft
2018.11.11	Varga és TSA Kft	A07800225/0225/00021		2 008 Ft	916 262 Ft
2018.11.13	Fészer.hu Kft	S1801290/2018		20 320 Ft	936 582 Ft
2018.11.14	Tolnay Vas- és Építőanyag Ker. Kft	815529		14 398 Ft	950 980 Ft
2018.11.17	Varga és TSA. Kft - OMV	A07800225/0231/00029		2 086 Ft	953 066 Ft
2018.11.17	Varga és TSA. Kft - OMV	A07800224/0231/00005		2 083 Ft	955 149 Ft
2018.11.19	Fészer.hu Kft	S1801328/2018		12 000 Ft	967 149 Ft
2018.11.23	AutóStóth Kft	NQ9EB7558477		2 000 Ft	969 149 Ft
2018.11.23	Color Aktív Kft	COD9-SZ-1831848		1 800 Ft	970 949 Ft
	Összesen:		829 000 Ft	141 949 Ft	970 949 Ft

Biatorbágy Város Önkormányzata
2051. Biatorbágy,
Baross Gábor utca 2/a.

40 817

BIATORBÁGY VÁROS POLGÁRMESTERI HIVATAL	
Érkeztetés száma:	11974
Érkeztetés ideje:	2018 JÚL 25. 07.25
Érkeztetés szám:	40/817-3/2018
Érkeztető:	S.H!

Tisztelt Önkormányzat !

Köszönettel vettük, hogy az Összefogás Építési Alapból megkaptuk a kért támogatást a Biatorbágy, Katalin-hegy felújítására.

A munkát az Út-Közműgép Kft. 2030. Érd Thököly út 54. végezte el **2018. július 19-én** az előzetes árajánlat alapján.

Az utcát 150 méter hosszan földgyaluvá legyalulták, majd lemurvázták, valamint a nagyon meredek részből lefaragtak, hogy járhatóbb legyen, valamint a meredek részből 25 métert leaszfaltoztak, mivel a murvát az első eső levitte volna, így az utca már esőben is járható.

Az útépítő cég árajánlatát a benyújtott pályázattal már beküldtük Önök részére.

A pályázaton **990.000,-Ft** támogatást kaptunk.

Az útépítő cég a teljes Hermina utca felújítását **1.099.853,- Ft-ért** vállalta

Önrészként : **109.853,- Ft-ot** vállaltunk

Az önrészt 20.000,- Ft-ot az alábbiakban felsorolt lakók fizették be:

Lantosné Sütő Éva
Juhász Attila
Dán Károly
Koncsag Judit
Hullé Sándor
Kálmán Leticia

Igy az útépítő cég által benyújtott 7227346 számú számla végösszegét **1.099.853,- Ft-ot** a **10403208-86755357-57721068** számú Kereskedelmi és Hitelbanknál vezetett

Lantosné Sütő Éva képviselő számlájáról fogom átutalni, amennyiben az Önkormányzattól jóváírásra került a fenti számlára az összeg.

Az Út és Közműgép Kft. munkájával nagyon megvagyunk elégedve, gyors és korrekt munkát végeztek.

Biatorbágy, 2018. július 23.

Lantosné Sütő Éva

Lantosné Sütő Éva
Hermina utca képviselője



Natalia-hegy

Az elkészült Hermina utca



Az elkészült Hermina utca.



Katalin-hegy
Nerminca utca a felújítás előtt



Hermiuc utca a felújítás el S'A



Hermiuca utca a felújítás előtt



Hermius utra. a felüjirtás előH

Erkeztetés száma:	19397
Iktatás ideje:	2018 DEC 10. 12. 11.
Iktatószám:	MOI 779-2/2018
Ügyintéző:	H. K. S. A.

Tisztelt Biatorbágy Város Önkormányzata

Összefogás Építési Alapból elnevezésű pályázaton (**határozatszám: 164/2018(VI. 28.)**) nyert **700.588 Ft** vissza nem térítendő támogatás felhasználásáról szeretnék írásos beszámolót benyújtani, ezúton az Önkormányzat felé a kiutalt összeggel elszámolni, melyet a Hold utca, Nap utca, Héja utca és Vadvirág utca javítására, helyreállítására, kátyúmentesítésére kértünk.

A pályázat benyújtásától a kiutalásig eltelt idő alatt a pályázatban megnevezett utcáink minősége tovább romlott, így némi átcsoportosítással voltunk kénytelenek az összeget felhasználni.

Hold utca emelkedő szakaszára: 100 zsák hidegaszfalt: 254.000 Ft

Hold utca egyenes szakaszára, Héja utcára: mart aszfalt: 44 m³: 167.640 Ft

Vadvirág utca bevezető szakasza, Héja utca közepe, sáros besüllyedt szakasza,

Nap utca (Héja utca és Nárcisz utca közötti hossz): 0-80-as kőzúzalék: 73.152 Ft

Ezen anyagok kiszállításának összege: 109.220Ft

Gépi földmunka: 82.550 Ft

Gépi földmunka: 22.860 Ft

Összesen: 709.422 Ft

Biatorbágy Város Önkormányzata nevére szóló eredeti számlák és előtte-utána fényképek az elszámoláshoz csatolva.


Ezúton szeretnénk megköszönni a pályázatban szereplő négy utca lakóinak nevében a támogatást és jövőre is számítunk az Önkormányzat önzetlen segítségére, hogy szebbé és jobbá tehesük ezt a szép környezetet melyben élhetünk.

Biatorbágy, 2018. november 30.

Tisztelettel és köszönettel: Moldován Róbert















54

Információs táblák telepítése Biatorbágy Pecató és Bolha-hegy területére



Érkeztetés száma:	19791
Kiadás ideje:	2018 DEC 15, 12.15
Küldési szám:	PK/149-2/2018
Ügyintéző:	MO/238-1/2018

Szöveges szakmai beszámoló

Biatorbágy Város Önkormányzata Képviselő-testületének 164/2018 (VI. 28.) határozata alapján – 1.000.000,- forint vissza nem térítendő támogatást nyújtott, az Összefogás Építési Alapból, Egyesületünk számára, a Pecató, Bolha-hegy Információs táblák kihelyezésére. Fontosnak tartjuk, hogy a természetvédelmi, és történelmi értékek az itt élő és ide kiránduló emberek számára is könnyen elérhetőek lehessenek. A piros turista útvonal áthalad a Pecatonál, így a kihelyezett táblák jó lehetőséget nyújtanak a terület felfedezésére.

A támogatás elnyerését követően több árajánlatot kértünk be különböző kivitelezőktől. Sajnos azonban az alacsony költségvetés mellett, a kiválasztott vállalkozó végül visszalépett a kivitelezéstől kapacitás hiányában. Ezt követően szerettük volna a szerződést napenergiával működő közúti lámpák telepítésére módosítani, mert a Repkény út felújítása során erre nem került sor. Egy hónap várakozást követően, a Településfejlesztési Bizottság elutasította kérelmünket, és azt javasolta, hogy ha nem tudjuk megvalósítani a pályázatban megjelölt projektet, akkor utaljuk vissza a megítélt támogatási összeget, így az utolsó pillanatban – egy hónappal a határidő lejárta előtt sikerült a helyi, pecatavi közösségen belül találnunk valakit, aki információs táblák készítésében jártas vállalkozót, kivitelezőt ismer. Az ajánlatkérést követően sikerült megtalálnunk azt a kivitelezőt, aki a megadott keretből ki tudta hozni a maximumot. Így történt, hogy végül sikerült a pályázatban meghatározott eszközöket legyártatnunk, és végül saját erőből, fizikai munkánkkal, önerőből telepítenünk.

A táblák, pihenőpadok (asztallap mérete 180x90 cm, magassága 75 cm), szemetesek (80 cm magas, belső szemeteszsák mérete 40x40 cm) telepítésére az egyesületi tagokból, és helyi lakosokból toboroztunk embereket, akik a hideg időjárás ellenére lelkesen segítettek és áldoztak szabadidejükből a környezeti értékeink bemutatását szolgáló információs táblák telepítésében. A munkálatokban több mint 10 helyi lakos vett részt két napon 4 órában. A Bolha-hegyi kőfejtőhöz szánt pihenőpadot és szemetest végül a Községi térre, a Grundra telepítettük, mert a kőfejtőnél lévő talajviszonyok nem tették lehetővé a lebetonozásukat, és a szemetes ürítése is rendszeresebben megoldható a Községi téren. Az alábbi helyszínekre telepítettük a táblákat, a pihenőpadokat, és a szemeteseket.

2 db nagy információs tábla 130x100 cm befoglaló mérettel

1. Repkény utcán a Benta patakparton a kis hídnál - 47.4384, 18.8161

Ide telepítettünk egy darab pihenőpadot szemetessel.

2. Az Erdészházzal szemközti buszmegálló mellett - 47.445659, 18.819839



5 db kisebb információs tábla 60x50 cm befoglaló mérettel

1. Bolha-hegyi hasadékbarlang - 47.44752, 18.81636

2. Bolha-hegyi kőfejtő - 47.4448, 18.8113

3. Felső-malom - 47.4454, 18.8188

1. Alsó-malom: nehezen bejárható területen helyezkedik el, ezért a Felső-malomnál lévő információs táblánál hivatkozunk ennek a helyére. 47.4355, 18.8203

4. Békás forrás / Bányajzi kút / Harmadik forrás - 47.4445, 18.8155

5. Pecatavi Grund házirend + ismertető a Horhosról - 47.4368, 18.8098

Ide telepítettünk egy darab pihenőpadot és szemetest.



A telepítések során az alapanyagokat (zsákos C30-as kültéri beton, fagyálló adalék), valamint a betonkeveréshez nélkülözhetetlen áramforrás biztosításához aggregátot béreltünk, melynek költségeit önerőből álltuk. Az információs táblákhoz vezető utakat irányjelző táblákkal láttuk el, melyekből 10 db-ot telepítettünk (egy lábon álló, 160 cm magas táblák, tetején 25x70 cm befoglaló méretű nyíl formával). Az információs és irányjelző táblák is mind telített vörösfenyőből készültek, így ha minden évben rendszeresen ápoljuk majd, akkor hosszú évekig nyújtanak információt és örömet a helyi lakosoknak, és az idelátogató turistáknak egyaránt.

Fényképes beszámoló

A munkálatok, telepítések:



BIATORBÁGY PECATÓ

Bővebb információt érj el a QR-kódokkal



KÖSZÖNTÜNK A BIATORBÁGYI PECATÓN!

Pecató – mint városrész – Bátorbágy községéhez tartozik. Az 1956-ban kialakított mesterséges Pecsó-tavat először a horvátok vették birtokukba, majd a hetvenes években megkezdődött a nyaralók építése. Körülbelül 800 ingatlan alakították ki, melyeknek ma 80%-án épület áll. A festői szőlősgölgy fűvesek, a gyönyörű környezet, a csanád, a nyugalom sok embert elbűvölt és a nyaralókat fokozatosan átalakított. Pecatót egyre többen választották állandó otthonuknak.

A környék számos érdekességet rejt magában, rövid sétával szinte mindegyik megérhető úton bejárható. Segítségül néhány táblát is elhelyeztünk a fontosabb információkért. Az idősekre többet mutatni, az látogasson el a www.pecato.hu oldalra, vagy olvassa be azok telefonjával a QR-kódot, ami a megfelelő tartalomra mutat.

Jó kirándulást és ismerkedést kíván a Bátorbágyi Pecatóért Egyesület.





BÉKÁS-FORRÁS



BÓLYA-HEGYI KŐFELÜT



BÁNYÁSZ-KÚT



PECATÓI GRÓND



FELŐ-MALOM HELYE



HALMADOC-FORRÁS



ALSO-MALOM HELYE

A HORGÁSZAT SZÜKSÉGE

A horgászat iránt érdeklődők a Bátorbágyi Sportegyesület felé fordulhatnak. Az egyesület minden évben tartja a horgászversenyt, amelyre minden érdeklődő jelentkezhet. A verseny célja a horgászok közötti barátságok erősítése és a természet iránti szeretet felkeltése. A versenyen résztvevőknek lehetőséget kínálunk a horgászati felszerelés megvásárlására és a horgászati tudás átadására. A versenyen résztvevőknek lehetőséget kínálunk a horgászati felszerelés megvásárlására és a horgászati tudás átadására.

HORGÁSZAT A TAVON

A Pecatói Sportegyesület felhívja, ha szeretne horgászni a Pecatói Sportegyesület felé fordulhat. Az egyesület minden évben tartja a horgászversenyt, amelyre minden érdeklődő jelentkezhet. A verseny célja a horgászok közötti barátságok erősítése és a természet iránti szeretet felkeltése. A versenyen résztvevőknek lehetőséget kínálunk a horgászati felszerelés megvásárlására és a horgászati tudás átadására. A versenyen résztvevőknek lehetőséget kínálunk a horgászati felszerelés megvásárlására és a horgászati tudás átadására.

Ezt a táblát a Bátorbágyi Összefogás Építési Alap támogatásával készítette a Bátorbágyi Pecatóért Egyesület 2018-ban. Tartalom: Egő Ákos – www.pecato.hu

BIATORBÁGY PECATÓ

Bővebb információt érj el a QR-kódokkal



KÖSZÖNTÜNK A BIATORBÁGYI PECATÓN!

Pecató – mint városrész – Bátorbágy községéhez tartozik. Az 1956-ban kialakított mesterséges Pecsó-tavat először a horvátok vették birtokukba, majd a hetvenes években megkezdődött a nyaralók építése. Körülbelül 800 ingatlan alakították ki, melyeknek ma 80%-án épület áll. A festői szőlősgölgy fűvesek, a gyönyörű környezet, a csanád, a nyugalom sok embert elbűvölt és a nyaralókat fokozatosan átalakított. Pecatót egyre többen választották állandó otthonuknak.

A környék számos érdekességet rejt magában, rövid sétával szinte mindegyik megérhető úton bejárható. Segítségül néhány táblát is elhelyeztünk a fontosabb információkért. Az idősekre többet mutatni, az látogasson el a www.pecato.hu oldalra, vagy olvassa be azok telefonjával a QR-kódot, ami a megfelelő tartalomra mutat.

Jó kirándulást és ismerkedést kíván a Bátorbágyi Pecatóért Egyesület.





BÉKÁS-FORRÁS



BÓLYA-HEGYI KŐFELÜT



BÁNYÁSZ-KÚT



PECATÓI GRÓND



FELŐ-MALOM HELYE



HALMADOC-FORRÁS



ALSO-MALOM HELYE

A HORGÁSZAT SZÜKSÉGE

A horgászat iránt érdeklődők a Bátorbágyi Sportegyesület felé fordulhatnak. Az egyesület minden évben tartja a horgászversenyt, amelyre minden érdeklődő jelentkezhet. A verseny célja a horgászok közötti barátságok erősítése és a természet iránti szeretet felkeltése. A versenyen résztvevőknek lehetőséget kínálunk a horgászati felszerelés megvásárlására és a horgászati tudás átadására. A versenyen résztvevőknek lehetőséget kínálunk a horgászati felszerelés megvásárlására és a horgászati tudás átadására.

HORGÁSZAT A TAVON

A Pecatói Sportegyesület felhívja, ha szeretne horgászni a Pecatói Sportegyesület felé fordulhat. Az egyesület minden évben tartja a horgászversenyt, amelyre minden érdeklődő jelentkezhet. A verseny célja a horgászok közötti barátságok erősítése és a természet iránti szeretet felkeltése. A versenyen résztvevőknek lehetőséget kínálunk a horgászati felszerelés megvásárlására és a horgászati tudás átadására. A versenyen résztvevőknek lehetőséget kínálunk a horgászati felszerelés megvásárlására és a horgászati tudás átadására.

Ezt a táblát a Bátorbágyi Összefogás Építési Alap támogatásával készítette a Bátorbágyi Pecatóért Egyesület 2018-ban. Tartalom: Egő Ákos – www.pecato.hu


BOLHA-HEGYI KŐFEJTŐ

Bővebb információt olvass be a QR-kóddal



1870-től kezdve külszíni fejtéssel termelték ki a puha szarmata mészkövet a Bolha-hegyről. A kőfejtő 1904-ben még működött, tulajdonosi biai telkes gazdák voltak.

A huszadik század elején a budapesti Ney Ede bérelte a bányát. A Ney Ede és Társa kőfaragó cég számos bányát birtokolt vagy bérelt Pest-Pilis-Solt vármegyében. Neve szinte minden nagyobb pesti vagy budai építkezésen feltűnt beszállítóként, legyen az a Danubius-kút, vagy akár az Országház. A Budai Királyi Palota újjaépítései (1896-1995) például cége 14 000 köbméter kőanyagot szállított és épített be.



Az Országház csak néhány példány az egyik kőanyag. A Ney Ede cégnek Ney Ede és társai szállították.

Évente átlagosan 5-600 köbméter 0,2-1,2 m³ nagyságú szarmata mészkövet bányásztak. A kitermelt követ lovaszkekereken szállították el. Az utak nyomvonalát ma már nehéz felismerni, csupán egyetlen mélyen kijárt szekérút tanúskodik arról, hogy itt bizony nehéz járművek hordták a követ. Északi irányba a Bolha-hegyen keresztül vezetett körülbelül 1,7 km-en keresztül Biágig, de Sókút irányába is el lehetett hagyni a bányát.

A Bolha-hegyi kőfejtő területén – az 1894-ben készült Bia és Torbágy települések királyi kataszteri térképe szerint – egy körülbelül 25 négyzetméteres kőház is állt. Innen körülbelül 80 méterre található a Bányai gémeskút, mely mellett ma is áll a gyönyörű, egy tömbből faragott itató, ahol a munkásokat kiszolgáló jószágok is csillapíthatták szomjukat.



A Cserémszék a harmadkori tenger és a Bolha-hegy közötti síkságon a harmadkori tengerpart maradványaihoz tartozik.




DURVA MÉSzkŐ

A szarmata mészkőnek is nevezett kő 12-13 millió éve, a középső miocén korban keletkezett, amikor még tenger hullámzott ezen a területen. Szerkezete lyukacsos, durva felületű, gyakran foraminiferás, cerithiumos (csigás), gyéren homokozemes. Színe fehér, sárgás vagy barnásfehér. Jól fejtethető, fűrészelhető, faragható, csiszolható alapanyag. A tömöttebb fajtái tartóssabbak, szilárdáguk nagyobb. Fagyálló, de csajnoo a szennyezett levegő szén-dioxid- és kén-dioxid-tartalma károsítja, ilyenkor be is feketedik.

Hazai lelőhelyek:

- Budapest környéke: Budafok, Tétény, Érd, Bta, Sókút, Páty, Zsámbék, Órád
- Bécsászló, Zebegény, Komárom, Barócebarát
- Csornák: Mátyásfalva
- Soproni-hegység: Fertőrákos, Margitsziget

Kétféle szarmata kőfejtés látható



A Bolha-hegyi kőfejtő 1904-ben készült királyi kataszteri térképen jelölve a földrajzi és történelmi tájleírásában (Bécsászló).

A KŐFEJTÉS

A kőbe egy speciális, 10-15 kilós csákánnyal nagyjából 15-20 centiméter mély árkot vágják, amit számlának neveztek. Az árkokban öszegyűlt törmelék egy kapaszerű eszközkel folyamatosan eltávolították. A kőbevágot padkákat ezután felzakították, mégpedig úgy, hogy alól lapján csákánnyal vízszintes lyukakat ütöttek, majd ezekbe vasékeket helyeztek. Az ékeket a padkán állva vasbunkóval addig ütötték, amíg a kő tömb fel nem szakadt.



Ez a tábla a Batorbágyi Összelegős Építési Alap támogatásával készült a Batorbágyi Pecatór Egyesület 2018-ban. Tartalom: Egő Ákos – www.pecato.hu

BOLHA-HEGYI HASADÉKBARLANG

Bővebb információt olvass be a QR-kóddal



Általában nem így képzelünk el egy barlangot, ha valaki nem figyelme, akár el is óráthat mellette. Csupán közvetlen közelről fedezhető fel a néhány galonyabokor tövében található hasadék, ami valószínűleg felszakadással nyílt meg. A barlang jelenlegi bejárata körülbelül 3 méter hosszú és kevesebb mint fél méter széles. Kutyával vagy kisgyerekekkel óvatosan közelíthet meg, mert a környezete lefelé lejt és igen omladékos.



A barlang bejárata a hasadékból, 1990-ben

A Bolha-hegyi-barlangot 1989-ben fedezték fel. A feltárását Szabó Zoltán és Vicsnyi Zsolt barlangkutató végezte. A munka részletes leírása az ACHERON Barlangkutató Szakosztály 1990-es beszámolójában található. A szerző, Szabó Zoltán engedélyével a teljes anyag a pecatór.hu oldalon a QR-kód beolvasása segítségével elővethető.



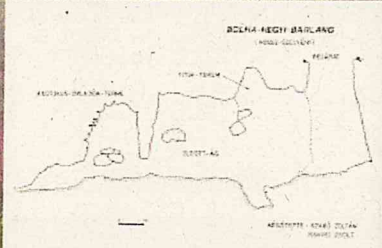
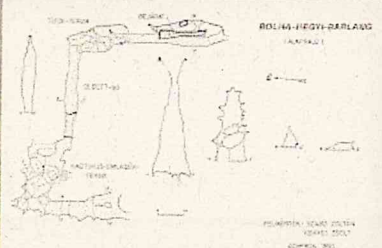
A BOLHA-HEGY

182 méterre emelkedik ki a tengerszinttől. Észak-déli kiterjedése körülbelül 3 km, kelet-nyugati körülbelül 1,5 km. Főtörmegét miocén kori szarmata mészkő alkotja. A hegy déli oldalán egy nagy vetődés 40 m mélységből felzárna emelte a Lajta-mészkövet is. A 60,22 hektáros terület védett a Duna-Ipoly Nemzeti Park és a Budai Tájvédelmi Körzet része.



„A Bolha-hegyi-barlang mind a tektonikus hasadék, mind a korábbi nyomait magán viseli. Kialakulásában főként a mozgások okozta törések játszottak túlsúlyban szerepet, azonban néhány helyen, a fete közelében, gyanú érdekes nyomok utalnak a felszíni becsúszásra. – a növényzet gyér ségéből adódóan – ennyin agresszív víz munkájára.” (Magyar Állami Termézetvédelem)

A BARLANG VÉDETT, NEM LÁTOGATHATÓ. A HASADÉKON LEERESZKEDNI TILOS ÉS ÉLETVESZÉLYES!



BOLHA-HEGYI-BARLANG
 Kataaszteri szám: 4720-7
 Hossz: 25 méter
 Vertikális kiterjedés: 6 méter
 Mélység: 6 méter
 Magasság: 0 méter
 Hráz: 0178/B
 A nemzeti park-igazgatóság, Duna-Ipoly NP igazgatóság
 Hatóság: Pest-Magyar
 Kormányhivatal Erdő Járás
 Hivatal
 Védettségi státusz: védett



Ez a tábla a Batorbágyi Összelegős Építési Alap támogatásával készült a Batorbágyi Pecatór Egyesület 2018-ban. Tartalom: Egő Ákos – www.pecato.hu

PECATAVI FORRÁSOK

Bővebb információért olvass be a QR-kódot



A Pecató területén több forrás is található. Beazonosításukban régi térképek, helytörténeti kutatások és a Biatorbágyi Tájvéde Kőr nyújtott segítséget. Két forrás könnyen megtalálható, a harmadik az erdő mélyén bújk meg, további három pedig a Peca-tavat táplálja. A források a múltban többféleképpen is nevezték.

BÉKÁS-FORRÁS

BÉKÁS-FORRÁS VAGY KORPA-KÚT

Ettől a táblától pár méterre, a földbe vajt lépcső-kön óvatosan leereszkedve közelíthetjük meg a forrást. A víz egy szikla alól ered, környezete kövekkel van kirakva, majd egyenesen a körülbelül 70 méterre lévő Benta-patakba folyik. Ma már Békás-forrásnak hívják, de az 1884. évi királyi kataszteri térképen még Korpa-kútnak nevezték.



BÁNYAJJI-KÚT VAGY GÉMESKÚT

A Dióra utca végén található egy kis tisztás, ahol több mint 130 éve egy gémeskút áll. Egyszerű kútnak gondolnánk, de a kútgyűrűben a víz nagyon magasan áll, tehát a kút vízellátását egy forrás táplálja. Körülbelül hét orf téglat tudunk megszámolni a vízszint alatt, ami azt jelenti, hogy a vízszint körülbelül 2 méter mély. Régebben a közeli bányából jártak ide, majd a domboldalon elterülő legelőt használó állatok és pásztoraik oltották itt szomjukat. A kút mellett a XIX. századból származó egy kőből faragott itatóvízút találunk.



HARMADIK-FORRÁS (PONTOS NEVE NEM ISMERT)

A Peca-tóól keletre, az erdő mélyén találjuk. Kiépitett odavezető út nincs, a növényzetten áttörve a régi patakmederben vagy vadcsapadékon közelíthető meg. A Harmadik-forrás jelenleg egy kis tó, dagonyázóhely, melyet – a nyomokból ítélve – örömmel látogatnak a helyi vadak. Télen a tavacska csak részben fagy be, ami arra utal, hogy folyamatos a víz utánpótlása a föld alól. Érdekeség, hogy a közelben egy kicsi kőépitmény bújk meg a növényzet alatt, ami valaha szintén forrás volt. A két helyszín 15–20 méterre van egymástól, így elképzelhető, hogy a régi forrás abból az égből táplálkozott, amiből most a kis tó. A XIX. század végéig ezen a környéken működött az Alsó-malom, vélhetően a forrásvizet ő is használták.




Ez a térkép a Biatorbágyi Összevágás Építéséi Alap támogatásával készítette a Biatorbágyi Pecatói Egyesület 2018-ban. Tartalom: Egő Ákos – www.pecato.hu

ALSÓ- ÉS FELSŐ-MALOM

Bővebb információért olvass be a QR-kódot



Ezen a helyen működött az 1800-as évek végéig a biai Felső-malom. Innen a patak vonalát követve – körülbelül 1,2 kilométerre dél felé – pedig a biai Alsó-malom állt. A malmok keletkezésének dátuma nem ismert, de az I. katonai felmérés (1763–1787) térképén már jelölték mindkettőt és a hozzájuk tartozó malomtavat is. A kor szokásához híven valószínűleg patak-, vagy gátasmalmok voltak, amelyek a folyóvíz szintkülönbségéből származó gravitációs energiát használták a malomkerék mozgatásához. A kisebb vízhozamú és gyors folyású patakok mellett inkább a felülcsapott kerekű malmok honosodtak meg, amikor is a malomkerék tetejére vezetett víz hajtotta a kereket. Ilyenek voltak a biai malmok is.



Az 1775-ben készült Biai/Pecatói m/ használatban lévő patak szabályozási tervének (a Felső- és Alsó-malom, az azok közelsége a tavak) (Magyar Nemzeti Levéltár Országos Levéltár)

Az 1884-es királyi kataszteri térkép a malmok legutolsó állapotát mutatja. Ezen már látszik, hogy megszűntek a tavak, és a Benta-patak mellett párhuzamosan malomárkokat és szabályozó csatornákat alakítottak ki. Ezeket az árkokat ma is könnyen meg lehet találni.

A gabona őrlését végző kicsi patakmalomok a nagy kapacitású, korszerű gőzmalom megjelenésével egyre háttérbe szorultak, majd sorra megszűntek. A biai malmokból szinte semmi sem maradt, kövült talán a helyi építkezéseken használták fel. A Felső-malom helyén a területet beépítették, a patakmederből utca lett, az Alsó-malom területét pedig visszafoglalta a természet.



A királyi kataszteri térképen beazonosíthatóak és mártatók a malomhoz tartozó ingatlanok.

FELSŐ-MALOM

A kőből épült malomház óriási volt, 295 m². Háromszor akkora, mint az Alsó-malom épülete. A jelmagyarázat szerint viszont ez nemcsak gazdasági, hanem lakóépületként is szolgált. A körülbelül 2700 m²-es udvar végében egy, kisebb, 40 m²-es és egy nagyobb, 60 m²-es gazdasági kőépület állt.

ALSÓ-MALOM

A patak keleti oldalán egy 128 m² alapterületű malomház állt. A malomépület mögött a majdnem 900 m²-es udvarhoz csatlakozott a malomhoz vezető út. Itt egy 71 m²-es lakóház, egy 82 m²-es és egy 22 m²-es gazdasági épület volt. Összesen, a patak túloldalán egy 750 m²-es udvar és egy 117 m²-es fából készült építményt jelöl a térkép.

A malmokat Kerkó János biai író és költő 1892. április 17-én keletkezett „Biai népszokások” című versében említi. Itt az ide vonatkozó részlet a mögött:

„Hogy kőépítve legyen Biai község, És nagyságán semmi csorbítás ne essék: Hátra van még néhány költőnk és pászta. A sors mind Metternich kezére bízza.”

Sóskút felé, ha az Alsó-malort nézed, Csodálta meg a szép tehénhasat. S odább Sóskút felé bára esik föld A kőbánya alatt két lakóépület.

Ezek irányában fekszik jobboldalon A pusztuló híben lévő felső malom, S ez az építményre ki is még gyalogolnod, Hogy meglásd az útról lent az alsó malom!”

Bia és Tatabánya települések királyi kataszteri térképe 1884-és (A táblázat a táblázat az ábrán a malmok elhelyezkedését mutatja.)



Ez a térkép a Biatorbágyi Összevágás Építéséi Alap támogatásával készítette a Biatorbágyi Pecatói Egyesület 2018-ban. Tartalom: Egő Ákos – www.pecato.hu

PECATAVI GRUND

Bővebb információért
olvassd be a QR-kódot



EZ A TÉR A MIÉNKI!

A Pecatavi Grundot, azaz a pecatavi közösségi tereket programok, rendezvények és kikapcsolódás céljából Biatorbágy Város Önkormányzata segítségével az Összefogás építési alapról építettük mi, helyi lakosok. Olvassd el! Hogy gyerekek és felnőttek sokáig örülhessünk neki, ezért felállítottunk néhány szabályt. Ha belépsz a közösségi térre, jelenléteddel elfogadod ezeket.

HÁZIREND

- **Bárki jöhet!** A tér a pecataviaké, de szeretettel látunk minden idelátogatót.
- **Mindig nyitva.** A közösségi térnek nincs nyitva tartási ideje, de az eszközöket csak világosban, jó látási viszonyok mellett használd.
- **Vigyázzunk a kicsikre!** Kérjük, hogy a 6 éven aluli gyermekeket mindig kísérd fel. .
- **Figyeld magadra és másokra is!** A közösségi téren mindenki saját felelősségére tartózkodik, és a játékszereket mindenki saját felelősségére használja. Ha beteg vagy, maradj otthon.
- **Ne mássz be!** Ha a labda vagy bármilyen játék a szomszédba repül, ne mássz utána, hanem hagyd egy üzenetet a telek tulajdonosának, hogy dobja vissza, ha megtalálja.
- **Építs, ne rongáld!** Az itt található eszközöket, játékokat, építményeket a pecataviak adományozták, építették. **Kérünk, vigyázz rá!** Ha tönkremegy, javítsd meg.
- **Ne szemetelj!** Ha látasz más által itt hagyott szemetet, kérünk, azt is szedd össze és dobd ki otthon.
- **Gyere segíteni!** A közösségi tér folyamatos karbantartása, fejlesztése a mi dolgunk, amihez szükség van minden segíthető kézre.

Köszönjük, hogy elolvastad és betartod. Jó szórakozást!



A Magyar etimológiai szótár szerint:

horhos – vízmosta mélyedéc hegyoldalban, azúk patak-völgy.

A tájnyelvi **hornó** (vízmosta mélyűt) más képzésű változata: a régi **hornoi** (vagy **koptai**) ige származékai; a hangfűző képzés szintjén egy családba tartoznak a **horzól** és **távola**bról a **harc** szavakkal.

A Horhos és a Százszorszép utca közötti 6077/1 helyrajzi számú önkormányzati területen létrejött Pecatavi Grund egy régi horhos, azaz vízmosta vonalában fekszik. Ez az árok már akkor is létezett, amikor a Pecató területén egyetlen ingatlan sem állt. Amíg a terület be nem épült, ez és az Estike utca vonalában húzódó árok volt a két legjelentősebb vízelvezető.

Kéőbb a katlan több szakaszát feltöltötték, és egy kis erdőszáv kivételével teljesen beépült. 2008 júniusában rengeteg csapadék esett, a szökővíznél is több víz hömpölygött a Horhos utcán keresve a régi medrét. A természet utat tört magának, a beépített telkek egy részét elmosta. Kerítések dőltek be, és a megmaradt katlan felő részén lévő ingatlan veszélybe került. Ezért az önkormányzat a zöld katlan nyugati végét feltöltette. Kamionok hordták ide a földet. A telket megmentették és mellette kialakítottak egy viszonylag sík terepet. Ezt kaptuk meg 2018-ban, itt áll a körülbelül 900 négyzetméteres Grund.

Az az 1884-es térkép, a kis erdő szívesen, ott van ma a Grund A helyi vízmosta az Estike utca vonalán képe



Ez a táblát a Biatorbágy Összefogás Építési Alap támogatásával készítette a Biatorbágy Pecatóért Egyesület 2018-ban. Tartalom: Egő Ákos - www.pecatav.hu

2018.11.30.

Móri-Donáth Katalin

Biatorbágy Pecatóért Egyesület

Beszámoló a Biatorbágy, katalin-hegyi Anikó utca útfelújítási munkálatairól

Baló Lóránd Szénásy Zsuzsa és Tóth Dávid képviselével a Biatorbágy, Katalin –hegy II. dűlő lakosai 2018.05.26-án pályázatot nyújtottak be Biatorbágy Város Önkormányzatához az „Összefogás Építési Alap” kiírás keretein belül.

A pályázatban bemutatásra került az Anikó utca akkori állapota, melyen az autós és gyalogos forgalom is erősen akadályoztatva volt a számos gödör, lyuk, csúszós szakaszok miatt. Esős időszakban pedig a sár miatt gyalogosan kifejezetten járhatatlanok voltak a megjelölt utcák.

Mivel a II.dűlőben lévő lakóházak távol esnek a legtöbb középülettől, tömegközlekedési eszközök megállóitól, így szinte az összes lakó autóval közlekedik. Sajnálatos módon azonban a rossz útviszonyoknak, kátyúknak köszönhetően a járművek sűrűn javításra szorulnak, nem kevés összeget elvonva ezzel a családok havi összjövedelméből. Ezen okok miatt döntött a lakóközösségünk a tavaszi útfelújítási munkálatok mellett.

A problémák megoldása érdekében 2018 májusában különböző szállítóktól árajánlatokat kértünk be mart aszfaltra, illetve a terítéséhez szükséges gépekre is. Több költségvetés készítését követően döntöttünk a Puhi-Tárnok Út és Hídépítő Kft. mellett, aki a mart aszfaltot szállította. Marosi és Fiai Kft. végezte az anyagszállításokat, a Tomidó Kft-től úthengert béreltünk.

2018.augusztus 28-29-én hozattunk mindösszesen 152,5 tonna mart aszfaltot. A Marosi és Fiai Kft. bobcat-tel elvégezte az út szélesítését (útra benőtt gazok, bokrok eltávolítását), majd elszórták a mart aszfaltot. Ezt követően a lakók által bérelt úthengerrel meghengereltük a javítandó útszakaszt. A munkálatoknak köszönhetően az Anikó utca elejétől- a Kinga utcáig összességében nagyjából 700 méter a felújított útszakasz.

Az útjavítási munkálatokhoz szükséges mart aszfaltra és szállítására igényeltünk 999.000 Ft támogatást (585.025 Ft mart aszfalt, szállítás és bobcat-tel való terítés 457 200 Ft, vibrohenger szállítás 25 400 Ft, vibrohenger bérlés 17 780 Ft, vibrohenger üzemanyag költsége 24 499 Ft volt).

Így a projekt összköltsége: 1 109 904 Ft volt, tehát az előírt minimum 10% önrészt biztosították a lakosok.

A lakók ezt követően összefogtak ismét, és a maradék útszakaszt - Anikó utca Kinga utcától kezdődő szakasza végig és a Berci utca kb 10 km-s szakasza, mivel az télen és esős időben rendszeresen tönkremegy, árkot képezve az Anikó utca közepén - teljesen saját forrásból befejezték, ennek köszönhetően az Anikó utca teljes szakasza felújításra került.

A lakosság nagy örömmel vette birtokba a megújult utcákat, és reméljük az állagmegóvás érdekében mindenki megfelelően használja a majd.

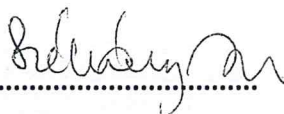
Mellékeljük a fotódokumentációt az útjavítási munkálatokról, melyeken jól látszanak az alábbi munkafázisok:

1 munkafázis; bobcat-tel való útegyenesítés

2 munkafázis; murva elterítése

3 munkafázis; hengerelés

Biatorbágy 2018. október 16.



Szénásy Zsuzsa






Köszönőlevél

Biatorbágy Város Önkormányzatának a Civil Összefogás pályázat keretében nyújtott támogatását a Kutya-hegy Zajgó utca csapadék elvezetéséhez , tisztelettel megköszönjük,

A vizet sikerült megállítani, az utca elején lévő ingatlanokat nem áztatja olyan mértékben a hegyről lezúduló csapadék, mint az elmúlt 7 évben mióta az aszfaltút megépült és az utcakép is kulturált lett, mint egy az utcánkba látogató vendég megjegyezte: kezd utca képe lenni”

Köszönjük, hogy a külterületekre is gondjuk van, hiszen ezek a hegyek gyönyörűek megérdemlik, hogy vigyázzunk rájuk és lehetőség szerint a környezethez alkalmazkodva tegyük élhetővé.

Biatorbágy, 2018. december 14.



Tóth Emese

M 862 / 2018

A Civil Összejogosultakévi Alap Pályázatára
beadott pályázatunk

Kulcs-hegy, Lajzó u.-i csanadékház elvezetése
anyag és munkadíj tükéglete.

Isalukó 480 db 15x50x23	144.000
Sódex 36 köbméter	108.000
Cement 15 q	55.500
Betonacél 6m 20 szál	6.800
Esőelvezető beton folyóka 80 db 100x20x7,5	87.840
Flexibilis küléri ragasztó 7 zsák	16.093
Kömvés munkadíj	600.000
Autóbeállító ellőtti 8 db 100mm átlós E600 teszteléses folyóka, horganyzott acél- lemez tokkal, 1db 0,5m ör sáncsal	176.088

Összesen :

1.194.321

Biatorbágy, 2018. május 25.

