



VÁROS POLGÁRMESTERE

2051 Biatorbágy, Baross Gábor utca 2/a. • Telefon: 06 23 310-174/112, 113, 142 mellék
Fax: 06 23 310-135 • E-mail: polgarmester@biatorbagy.hu • www.biatorbagy.hu

A természeti értékek helyi védelméről szóló 5/2006. (05.25.) Ör.sz. rendelet felülvizsgálatáról

A Vidékfejlesztési Minisztérium a mellékelt, 2011. június 29-én kelt levélben kereste meg Biatorbágy Város Önkormányzatát (iktatószám: V0/538/2011). A levélben foglaltak szükségessé teszik Biatorbágy Nagyközség Képviselő-testülete 5/2006. (05.25.), a természeti értékek helyi védelméről szóló rendelete felülvizsgálatát (továbbiakban: rendelet), módosítását.

1. Helyi Természeti Emlékek

A természet védelméről szóló 1996. évi LIII. tv. (továbbiakban: tvt.) 28. § (d) meghatározása alapján a természeti emlék „valamely különlegesen jelentős egyedi természeti érték, képződmény és annak védelmét szolgáló terület”.

A rendelet 1. § (1) védetté nyilvánítja a rendelet 1. sz. mellékletében felsorolt fákat és facsoportokat. A fák, facsoportok elhelyezkedését több esetben helyrajzi számmal is jelzi a rendelet, de a Vidékfejlesztési Minisztérium levelében elsorolt hat esetben természeti emlék helye nincs helyrajzi számmal jelölve, csak az utcanév ill. házszámmal. A Minisztérium állásfoglalása szerint a rendelet alkalmas a hivatkozott helyi természeti emlékek közérthető beazonosítására, de jogbiztonsági és szakmai szempontból javasolja a rendelet kiegészítését az érintett területek helyrajzi számaival.

Fentieket figyelembe véve a rendelet 1. sz. melléklete jelzett sorai az alábbiak szerint változnak (a változások piros színnel jelezve):

Sorsz.	Megnevezése	Területi azonosító	Védettségi fok
19.	40 cm-es bakaszivarfa	Fő téri közpark (1518/21 hrsz) Községház felőli oldalán	helyi természeti érték
31.	Eperfa	Ybl Miklós u., Székely u. találkozása, 1297/72 hrsz ingatlanon	helyi természeti érték
36.	Hársfák	Bethlen Gábor u. 70 – 74. sz. (1416/3, 1415/1, 1415/2, 1414 hrsz.-ú) ingatlanok előtt, a Bethlen Gábor utcán	helyi természeti érték
41.	Hársfa	Bajcsy-Zsilinszky u. 11. (938 hrsz.-ú ingatlan)	helyi természeti érték
44.	Hársfák és platánlevelű juhar	Szent I. u. - Petőfi köz sarok (293/1 hrsz)	helyi természeti érték
47.	Vadgesztenye	Nagy u. 51/a (465/1 hrsz.-ú ingatlan) előtt	helyi természeti érték
49.	Eperfa	Arany j. u. 4. sz. (359 hrsz) udvarán	helyi természeti érték
69.	Az oszl. Tölgyek, 40 – 50 cm-es japán akácok	Községház kertje, Baross G. u. 2/a (1513 hrsz ingatlan kertje)	helyi természeti érték

A rendelet 1. sz. mellékletének többi pontja változatlan.

Az 1. sz. melléklet 44-es pontjában tárgyi tévedés történt, a védett fák fajtája helytelenül lett meghatározva. A rendelet platánfák néven nyilvánította védetté a tárgyi három fák, melyek közül kettő hársfa, egy pedig platánjevelű juhar.

2. Pest megyei Kaptárkövek Természetvédelmi Terület

(Pest megyei Tanács VB 5/1981 (I.7.) VB határozat, törzskönyvi szám: 12/60/TT/81)

A Vidékfejlesztési Minisztérium tájékoztatása szerint a természetvédelmi terület érintette Biatorbágy közigazgatási területét, Biatorbágy, Iharos-hegy területnév megjelöléssel. megyei tanácsi rendelettel védett nyilvánított területhez tartoztak a Biatorbágyon, az Iharosban található kaptárkövek. Mivel a megyei tanácsi rendeletek mára hatályukat veszítették, és a terület nem áll sem helyi, sem országos természeti oltalom alatt, jelenleg nem védett. Ez a védettségi szint csökkenését jelenti, mely indokolatlanság esetén a Minisztérium levele szerint alkotmányellenes.

A kaptárkövek, olyan sziklavonulatok vagy kúp alakú kőtornyok, amelyek oldalába (vakablakokat) faragtak. A fülkék átlagosan 60 cm magas, mintegy 30 cm széles és 25-30 cm mély lyukak. Leggyakoribb előfordulásuk a Bükkben található. A kaptárkövek fülkéinek rendeltetéséről, készítőik kilétéről számos legenda, feltételezés, tudományos feltevés született, de biztos választ máig nem találtak a kutatók. A kaptárkövek egyszerre képviselnek földtani és kulturális értéket, ezért az országban sok helyen természeti oltalom alatt állnak (pl. Szomolyai Kaptárkövek Természetvédelmi Terület).

A biatorbágyi Iharos-hegyen található kaptárkövek a Biatorbágy délkeleti részén húzódó mészkővonulat – melynek része pl. a Nyakaskő) felszínre bukkanó kőalakzataiban találhatók a Kő-hegyen, a Szily kápolnától nem messze, a 0113/1 hrsz.-ú területen. Az ingatlan a Magyar Állam tulajdonában és a Pilis Parkerdő Zrt. kezelésében álló erdő, Natura 2000 terület*. A területen pirossal jelölt túraútvonal halad.

A TÉKA Program keretében készült Szakrális köemlékeink – Kaptárkövek Magyarországon című, 2011-es kiadványa szerint a területen 10 db kaptárkő található, ebből a Polgármesteri Hivatal köztisztviselője és a Biatorbágyi Tájvédő Kör Egyesület elnöke, Tüske Emil közös bejárásuk során 5 db-ot tudott azonosítani (ld. melléklet fotódokumentáció), bár az azonosítás több esetben bizonytalan, szakembert kíván.

A terület mind földtani, mind kulturális szempontból védendő értéket képvisel, ezért javaslom a kaptárkövek és környezetük természeti oltalom alá helyezését.

A védetté nyilvánítási eljárást a Tvt. szabályozza, melynek 24. § (1) b) pontja szerint természeti területet helyi jelentőségű terület esetén a települési önkormányzat nyilvánít védetté, rendeletben, a védetté nyilvánítási eljárás lefolytatása után.

A védetté nyilvánítási eljárás kezdetekor írásban értesíteni kell az illetékes nemzeti park igazgatóságot a védetté nyilvánítási szándékról (Tvt. 25. § (2) – (3)), az igazgatóság pedig 60 napon belül nyilatkozik, hogy kívánja-e a területet országos jelentőségű védett területté nyilvánítani (25. § (4)). Ez esetben a védetté nyilvánítási eljárást más az igazgatóság folytatja le.

Tájékoztatom a Képviselő-testületet, hogy a Polgármesteri Hivatal telefonon felvette a kapcsolatot a területileg illetékes Duna – Ipoly Nemzeti Park Igazgatósággal (továbbiakban: Igazgatóság) a védetté nyilvánítással kapcsolatban. Az Igazgatóság tájékoztatása szerint egy országos szintű civil egyesület, a Kaptárkő Természetvédelmi és Kulturális Egyesület (továbbiakban: Kaptárkő Egyesület) egyik célkitűzése az országban megtalálható kaptárkövek országos szintű védelem alá helyezése ex lege, vagy oly módon, hogy javaslatot tesz a kaptárkövek előfordulási helyeinek országos szintű természetvédelmi területté nyilvánítására. A kezdeményezésről a hivatalos döntés meghozatala folyamatban van.

Az Igazgatóság tájékoztatása szerint a fentiek miatt szinte biztos, hogy amennyiben az Önkormányzat a Tvt. rendelkezése szerint megkeresi az Igazgatóságot a biatorbágyi kaptárkövek helyi természetvédelmi oltalom alá helyezési szándékával, az Igazgatóság úgy nyilatkozik, hogy országos jelentőségű védett természeti területté kívánja nyilvánítani a biatorbágyi kaptárköveket. Így az Önkormányzatnak a védetté nyilvánítással kapcsolatban további teendője nem lenne.

Kérem a Tisztelt Képviselő-testületet, döntsön Biatorbágy Nagyközség Képviselő-testülete 5/2006. (05.25.), a természeti értékek helyi védelméről szóló rendelete 1. sz. melléklete módosításáról, valamint a biatorbágyi kaptárkövek helyi jelentőségű védett természeti területté nyilvánítási eljárásának megindításáról.

Biatorbágy, 2011. október 11.

Tarjáni István
polgármester

Mellékletek:

1. fotódokumentáció, biatorbágyi kaptárkövek
2. helyszínrajz a kaptárkövek elhelyezkedéséről
3. térkép a kaptárkövek elhelyezkedéséről (forrás: tajertektar.hu)
4. Pest megyei Tanács VB 5/1981 (I.7.) VB határozat

* Natura 2000 területek: a biológiai sokféleség megőrzését szolgáló európai jelentőségű ökológiai hálózatot alkotó területek

Biatorbágy Város Önkormányzat Képviselő-testületének
/2011.() Ör. számú
rendelete

Biatorbágy Nagyközség Képviselő-testülete a természeti értékek helyi védelméről
szóló 5/2006. (05.25.) Ör.sz. rendelete módosításáról

Biatorbágy Nagyközség Képviselő-testülete a közterületek elnevezéséről valamint jelöléséről szóló 8/2007. (05.03.) Ör. sz. rendelet 1. sz. melléklet felsorolt pontjait az alábbiak szerint módosítja:

Sorsz.	Megnevezése	Területi azonosító	Védettségi fok
19.	40 cm-es bakaszivarfa	Fő téri közpark (1518/21 hrsz) Községház felőli oldalán	helyi természeti érték
31.	Eperfa	Ybl Miklós u., Székely u. találkozása, 1297/72 hrsz ingatlanon	helyi természeti érték
36.	Hársfák	Bethlen Gábor u. 70 – 74. sz. (1416/3, 1415/1, 1415/2, 1414 hrsz.-ú) ingatlanok előtt, a Bethlen Gábor utcán)	helyi természeti érték
41.	Hársfa	Bajcsy-Zsilinszky u. 11. (938 hrsz.-ú ingatlan)	helyi természeti érték
44.	Hársfák és platánlevelű juhar	Szent I. u. - Petőfi köz sarok (293/1 hrsz)	helyi természeti érték
47.	Vadgesztenye	Nagy u. 51/a (465/1 hrsz.-ú ingatlan) előtt	helyi természeti érték
49.	Eperfa	Arany j. u. 4. sz. (359 hrsz) udvarán	helyi természeti érték
69.	Az oszl. Tölgyek, 40 – 50 cm-es japán akácok	Községház kertje, Baross G. u. 2/a (1513 hrsz ingatlan kertje)	helyi természeti érték

Határidő: 2011. október 31.

Felelős: polgármester


Biatorbágy Város Önkormányzat Képviselő-testülete
/2011.() Öh. számú
határozata

**a biatorbágyi, kő-hegyi kaptárkövek természeti terület helyi védetté
nyilvánításának kezdeményezéséről**

Biatorbágy Város Képviselő-testülete kezdeményezi a biatorbágyi Kő-hegyen (Biatorbágy, 0113/1 hrsz ingatlan) található kaptárkövek természetvédelmi oltalom alá helyezését, Biatorbágyi Kő-hegyi Kaptárkövek Helyi Természetvédelmi Terület létrehozását.

A Képviselő-testület felkéri polgármestert a védetté nyilvánítási eljárás megindítására.

Határidő: 2011. október 31.
Felelős: polgármester







3917

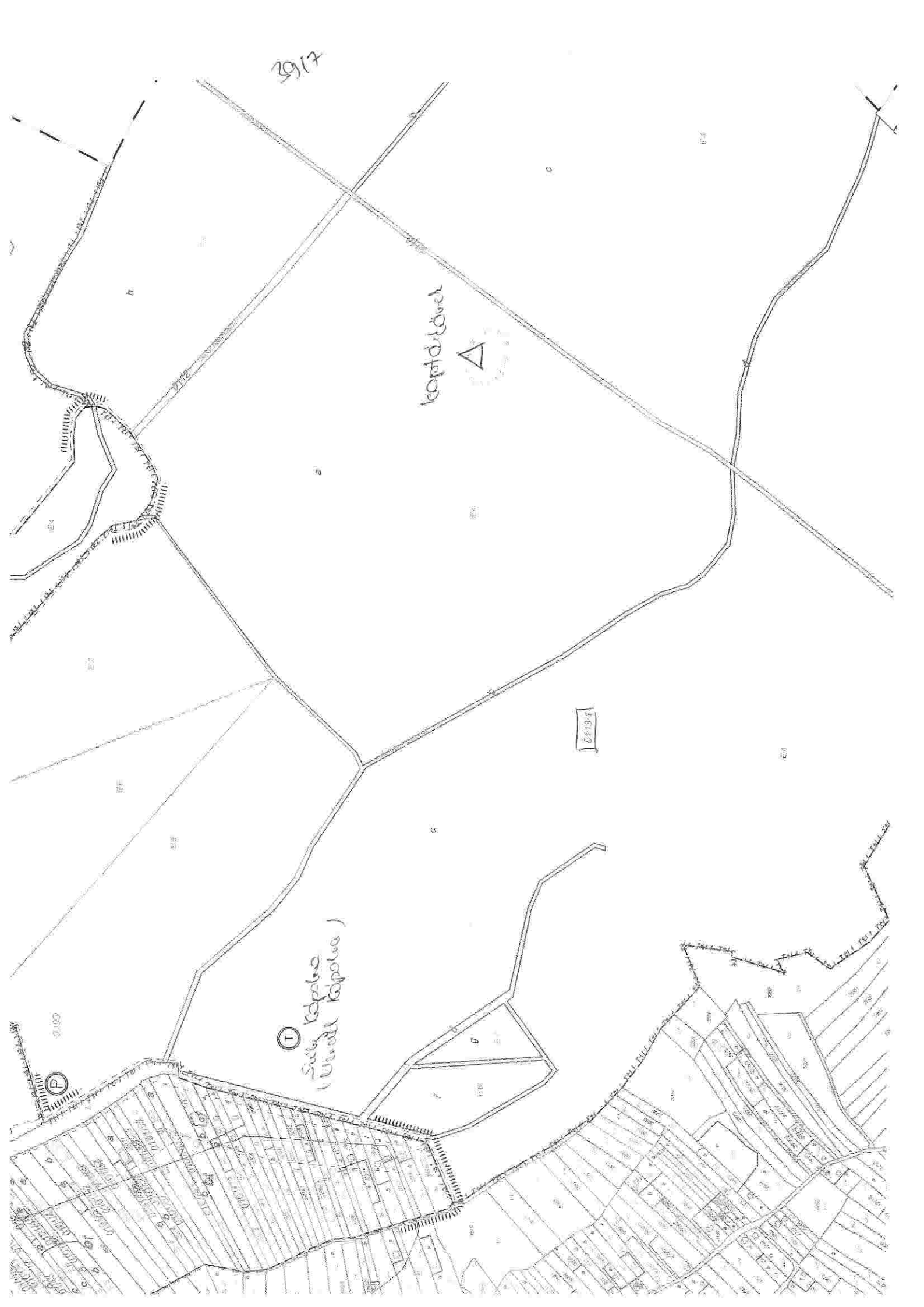
Kapfdrövel



Ⓟ Südy Kapfdrövel
(Nord Kapfdrövel)

51037

Ⓟ





Keresés

BEJELENTKEZÉS | REGISZTRÁCIÓ

ENGLISH | MAGYAR

Címkeresés...

X

Tárlátok (#search-page-lab2)

Tárlérték (#search-page-lab2)

Részletes keresés (#search-page-lab1)

[Részletek \(mutatás/leírás/leírás-3\)](#)

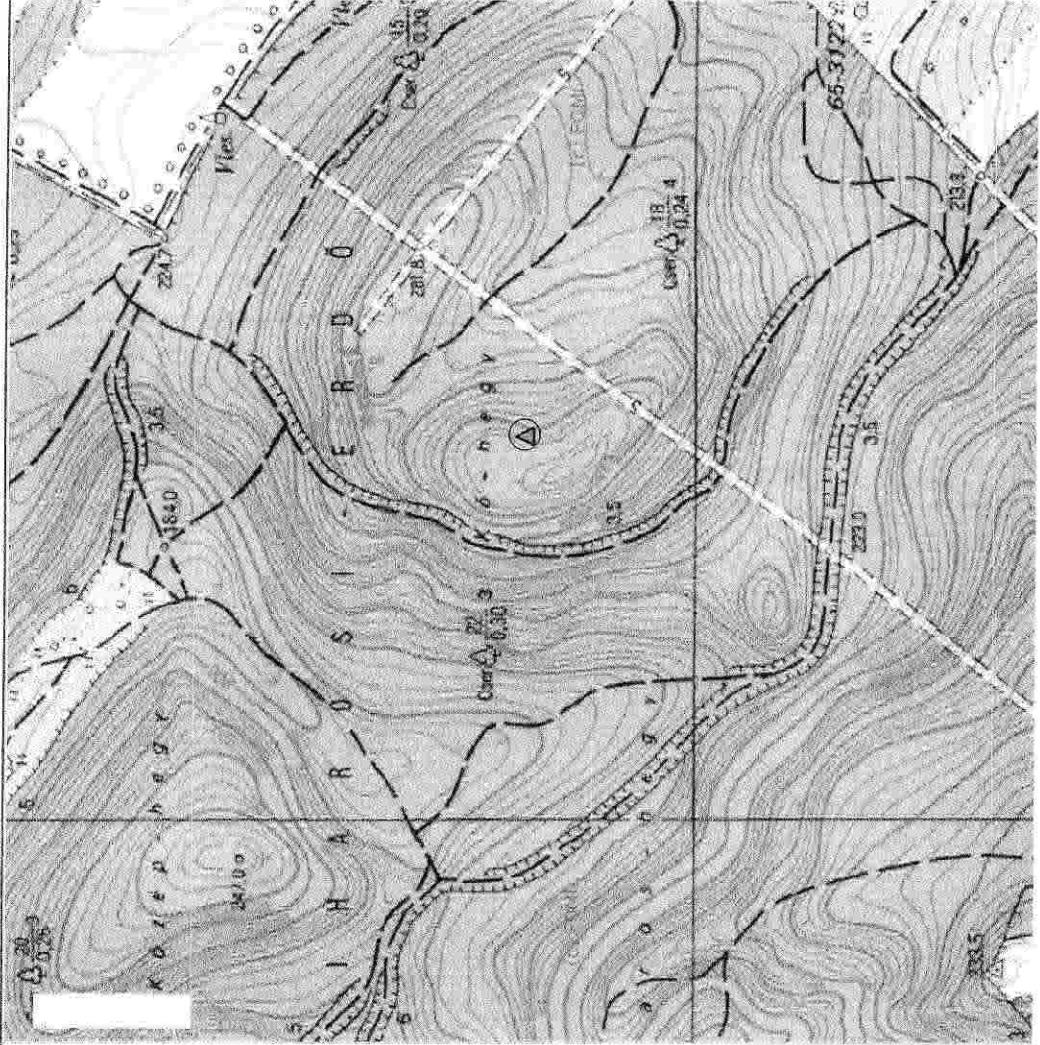
Cím: Kő-hegy
megye: Pest
település: Ebtornabgy
típus: Kaptárkő
leírás: kaptárkő, középkor

korfelvetkezés időpontja:
 pontos helyszín:
főbb jellemzők: kaptárkő, középkor

személyek:
állapot:
veszélyeztetettség:
tulajdonos:
URL:
kezelő:

látogathatósága:
csatolt fájl:
tárlérték kód:
műemlékvédelmi törzsszám:
jelzet:

nagyság, hosszú:
helyrajzi szám:
objektum típus:
szükséges intézkedés:
adattfelvétel:
adatfelvétel időpontja:
adatforrás:
Természet (táj-)védelmi védettség száma:



kapcsolat | felhasználási feltételek | adatvédelem | impresszum | TÉKA Projekt