

**A fülkés sziklák megóvása céljából létesített természeti emlékek, továbbá egyéb védett
természeti területek fülkés sziklákat tartalmazó részterületei
természetvédelmi kezelési terve**

1. Természetvédelmi célkitűzések

- 1.1. A fülkés sziklák megóvása, valamint környezetük természeti állapotának fenntartása, javítása.
- 1.2. A fülkés sziklák és környezetük helyszíni kutatási lehetőségének biztosítása.
- 1.3. A fülkés sziklák és környezetük örökségvédelmi célú bemutatási lehetőségének biztosítása.

2. Természetvédelmi stratégiák

- 2.1. A fülkés sziklák fennmaradását, környezetük megóvását és az egyéb természetvédelmi célkitűzések elérését elősegítő tevékenységek támogatása.
- 2.2. A fülkés sziklák és környezetük károsítását, megsemmisítését eredményező tevékenységek tiltása.
- 2.3. A területhasználat szabályozása a fülkés sziklák károsodásának megakadályozása érdekében.
- 2.4. A területen folytatott gazdálkodási és egyéb emberi tevékenységek összhangjának biztosítása a természetvédelmi célkitűzésekkel, a terület rendeltetésével.
- 2.5. A terület kutatásának, látogatásának, bemutatásának szabályozása, e tevékenységek összhangjának biztosítása a természetvédelmi célkitűzésekkel.

3. Természetvédelmi kezelési módok, korlátozások és tilalmak

3.1. Művelési ághoz nem köthető természetvédelmi kezelési módok, korlátozások és tilalmak

3.1.1. Földtani, felszínalaktani természeti értékek, barlangok védelme

- a) A területen a felszín átalakítása, vagy az azzal járó bármilyen tevékenység kizárólag az 1. pontban meghatározott természetvédelmi célkitűzések elérése érdekében, a működési területével érintett, a természetvédelmi kezelésért felelős nemzeti park igazgatóság (a továbbiakban: igazgatóság) munkatársának felügyelete mellett végezhető.
- b) A területen követ fejteni tilos.

3.1.2. Táj- és kultúrtörténeti értékek

- a) A fülkés sziklákat véteni, faragni, festeni, a fülkék alakját, méretét megváltoztatni tilos.
- b) A fülkés sziklákon tárgyakat, eszközöket, műszereket csak az 1. pontban meghatározott természetvédelmi célkitűzésekkel összhangban, az igazgatósággal történt egyeztetést követően lehet ideiglenesen vagy véglegesen elhelyezni. Az igazgatóság az egyeztetés nélkül vagy nem az egyeztetés eredményének megfelelően elhelyezett tárgyakat, eszközöket, műszereket eltávolíthatja.
- c) A fülkés sziklákra és a fülkébe növényeket telepíteni tilos.

- d) A fülkés sziklákon és közvetlen környezetükben megtelepülő, a sziklák állapotát – például a gyökérzet repesztő hatása miatt – veszélyeztető fás és lágyszárú növényzetet, fa- és cserjemagoncokat a természetvédelmi célkitűzésekkel összhangban, az igazgatósággal egyeztetve el kell távolítani. A növényzet eltávolítását az állagmegóvás érdekében sürgősen elvégzendő munkálatok kivételével a vegetációs időszakon kívül kell elvégezni.
- e) A fülkékben felhalmozódó talajt és növényi maradványokat rendszeresen el kell távolítani.

3.1.3. Kutatás, vizsgálatok

- a) A területen folytatható kutatási tevékenység célja a fülkék eredetének, rendeltetésének, kultúrtörténeti szerepének feltárása, a befoglaló kőzetek és felszínformák, mint a fülkék befoglaló földtani-felszínalaktani képződmények megismerése, valamint a természetvédelmi kezelést elősegítő ismeretek bővítése lehet.
- b) Kizárólag az igazgatósággal előzetesen egyeztetett kutatási terv alapján engedélyezhető a 3.1.3. a) pontnak megfelelő kutatás.
- c) A kutatás során kizárólag olyan tevékenység végezhető, amely nem ellentétes a terület rendeltetésével, a kutatás és annak módszere nem veszélyezteti, károsítja a fülkés sziklákat.
- d) A kutatás publikált vagy adattárban elhelyezett eredményeit a kutatást végzőnek az igazgatóság számára elérhetővé kell tennie.

3.1.4. Terület- és földhasználat

- a) A területen építmény elhelyezése kizárólag az örökségvédelmi célú bemutatás és a fülkés sziklák állagmegóvása érdekében engedélyezhető abban az esetben, ha az építmény a fülkés szikla és környezete tájképi egységét károsan nem befolyásolja, állapotát nem veszélyezteti.
- b) A területen külszíni és mélyszinti bányaművelés nem folytatható.
- c) A területen vadgazdálkodási létesítmény nem helyezhető el és nem üzemeltethető.

3.1.5. Látogatás

- a) Tilos a területen technikai- és extrém sport tevékenységet folytatni.
- b) A fülkés sziklákra tilos felmászni. Kivételt képez ez alól az engedélyezett kutatás vagy a természetvédelmi kezelés céljából történő jelenlét.
- c) A magántulajdonú területeken lévő fülkés sziklák kizárólag a tulajdonos hozzájárulásával látogathatók.

3.1.6. Természetvédelmi infrastruktúra

- a) A terület határán, a fő megközelítési útvonalak mentén hatósági tájékoztató táblát kell kihelyezni, szükség szerinti mennyiségben. A táblák fenntartásáról gondoskodni kell.
- b) Amennyiben a területen az örökségvédelmi célú bemutatást szolgáló természetvédelmi infrastruktúra kiépítését nem az igazgatóság végzi, a bemutató útvonal nyomvonalát, a természetvédelmi infrastruktúra elemeit és azok elhelyezését, arculatát, valamint a tájékoztató táblák tartalmát (különös tekintettel a helyszínen betartandó látogatási szabályokra) előzetesen egyeztetni kell az igazgatósággal.

3.2. Művelési ághoz, vagy földhasználati módhoz köthető természetvédelmi kezelési módok, korlátozások és tilalmak

3.2.1. Erdők kezelése

A fülkés sziklákat közvetlenül érintően közelítés, fadöntés, készletezés nem végezhető.

Biatorbágy Öreg-hegyi fülkés szikla országos jelentőségű védelemre tervezett természeti emlék

tájékoztató anyag a kezelési tervet megalapozó dokumentáció alapján

A tervezési terület azonosító adatai

Közigazgatási elhelyezkedése, kiterjedése/nagysága:

Biatorbágy 0132/24 hrsz.-ból 0,0647 hektár, a

633509,2538	233687,7487
633506,3091	233671,4005
633495,5457	233666,9327
633479,2991	233681,4024
633480,0099	233692,7751
633496,9673	233698,7152
633509,2538	233687,7487

EOV koordinátájú töréspontokkal körülhatárolt terület.

Összesen **0,0647 hektár** területi kiterjedésben.

A terület védettségi kategóriája: **országos jelentőségű védelemre tervezett természeti emlék**
A működési területe szerint érintett nemzeti park igazgatóság: **Duna-Ipoly Nemzeti Park Igazgatóság**

Tervezési területen illetékes természetvédelmi hatóság: **Közép-Duna-völgyi Környezetvédelmi, Természetvédelmi és Vízügyi Felügyelőség**

Tervezési területtel átfedő, európai közösségi jelentőségű, vagy nemzetközi egyezmény hatálya alá tartozó terület megnevezése és sorszáma: **Érd-Tétényi-plató kiemelt jelentőségű természetmegőrzési terület, HUDI20017.**

Ingyatlan-nyilvántartási adatok

Település neve	Hrsz/alrészlet	Kiterjedés (ha)	Művelési ág	Tulajdonos, tulajdonosi csoport	Vagyonkezelő
Biatorbágy	0132/24c*	51,3746	erdő	Magyar Állam	Pilisi Parkerdő Zrt.

A tervezési területre vonatkozó egyéb hatályos előírások

Településrendezési terv:

Biatorbágy Nagyközség helyi építési szabályzatáról és szabályozási tervéről szóló 7/2002. (10.01.). Önk. rendelete szerint a tervezési terület védelmi rendeltetésű erdő övezetbe tartozik.

Védett rendeltetésű erdőterületeken (Ev-2) – a természeti területek, védett természeti területek, Natura 2000 területek erdőterületein – kizárólag az ismeretterjesztést és a turizmust szolgáló, nem épület jellegű építmények helyezhetők el. A létesítmények elhelyezéséhez a területileg illetékes természetvédelmi hatóság szakhatósági hozzájárulása is szükséges. A természeti területeken, védett természeti területeken, Natura 2000 területeken lévő erdőterületeken (Ev-2) fásítás, erdősítés kizárólag az adott termőhely adottságainak megfelelő honos fafajokkal történhet.

Erdőterv:

A terület a Budai-hegyek erdőtervezési körzet Biatorbágy 37/E erdőrészletbe tartozik, melynek elsődleges rendeltetése talajvédelmi.

Jelenleg „Nyakaskő-Ürgehegy Helyi Természetvédelmi Terület” elnevezéssel a 0132/24 hrsz. helyi védelem alatt áll az 5/2006. (V.25). számú önkormányzati rendelet által (melyet a 15/2012. (V.25.) önk. rendelet foglalt egységes szerkezetbe).

Élettelen természeti értékek

Az Öreg-hegyen számos kisebb-nagyobb sziklakibúvás található, melyek közül egy viszonylag kisméretű sziklában egy darab sziklafülke található. A fülke nyílása erősen kopott, keret nem látszik.

Az Öreg-hegy tetején sáncokkal is megerősített földvár volt, melynek területén őskori kerámiatöredékeket, a lejtő homokpadjában kelta emlékeket találtak.

Biológiai jellemzők

A fülkés szikla környezetében molyhos tölgyes karsztbokorerdő található (pannon molyhos tölgyesek (91H0) Natura2000 jelölő élőhely), melyben adventív fásszárú növények – elsősorban bálványfa – gyomosít. A vegetáció a természetmegőrzési területen jelölő élőhely Pannon molyhos tölgyesek (91H0) közé sorolható. A sziklák közelében levő nyíltabb részek cserjésednek, a fülkét is cserje takarja.

Gazdálkodási jellemzők

A területen erdőgazdálkodás folyik.

A szikla közelében jelzett turistaút halad, egyéb infrastruktúra a területen nincs.

Veszélyeztető tényezők

A területen a természetes mállás mellett elsősorban a cserjésedés jelenthet veszélyt.

Természetvédelmi (kezelési) célkitűzések meghatározása





A tervezési területen elsődleges cél a sziklafülkék, illetve a befoglaló szikla megóvása.

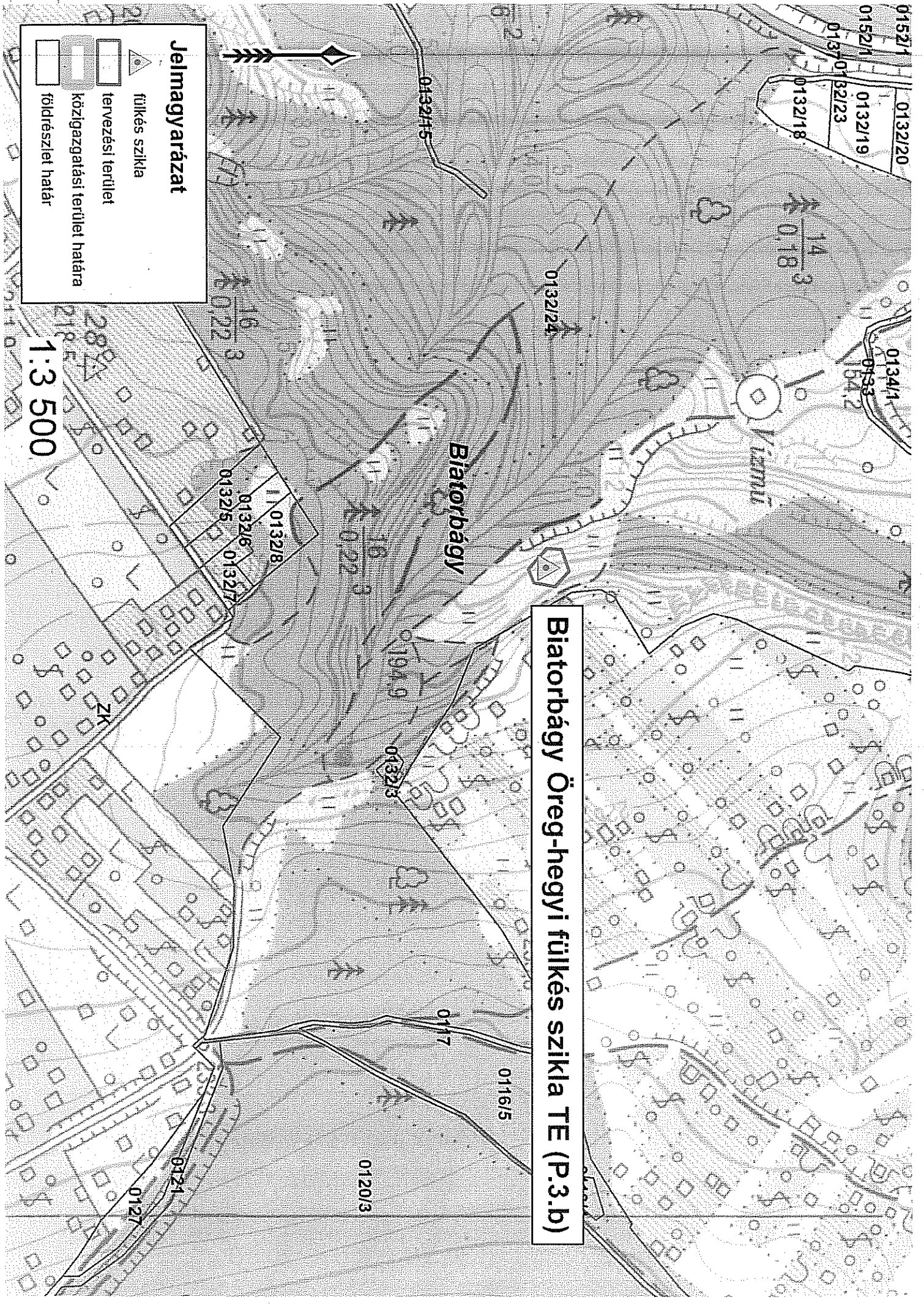
Tervezési területhez kapcsolódó tevékenységek

A sziklafülke bemutatásra alkalmas helyen, turistaúttól nem messze található. Cél a Biatorbágy, Kő-hegyen található fülkés sziklával együtt történő bemutatása.

Biatorbágy Öreg-hegyi fülkés szikla TE (P.3.b)

Jelmagyarázat

-  fülkés szikla
-  tervezési terület
-  közigazgatási terület határa
-  földrészlet határ



1:3 500