



BIATORBÁGY



Város Polgármestere

2051 Bátorbágy, Baross Gábor utca 2/a • Telefon: 06 23 310-174/213 mellék
Fax: 06 23 310-135 • www.biatorbagy.hu

ELŐTERJESZTÉS

Bátorbágy, 8800/3 hrsz-ú ingatlan egy részének vételi ajánlatáról

Az iharosi Forrás megközelítését biztosító úttal kapcsolatos előterjesztést a Képviselő - testület illetékes Bizottságai 2012. májusában már tárgyalták. A területtel összefüggő kérdések napirendre tűzése a 8800/3 hrsz-ú ingatlan telekhatárainak megjelölése miatt került sor. A kitűzés alapján a 8800/3 hrsz-ú ingatlan telekhatárain belül – magánterületen- helyezkedik el a Forrás megközelítését szolgáló aszfaltozott út.

A Szarvasugrás lakótelep irányából érkező közcélú víz és szennyvíz nyomvonala, valamint a Vendel park irányából a szennyvíz és csapadék víz nyomvonala szintén a 8800/3 hrsz-ú magán ingatlanon vezet át.

A Viadukt körforgalom építési idejére az Iharos és környező külterületi (zárkerti) ingatlanok terelőútja a Szarvasugrás felé a 8800/3 hrsz-ú ingatlanon keresztül halad. Az önkormányzati tulajdonban lévő régi felhagyott vasúti nyomvonal (9285 hrsz) ingatlanok nincs közvetlen közterületi kapcsolata a Forrás utcával.



A Forrás megközelítését szolgáló út és a közcélú közművezetékek önkormányzati területen történő vezetésének biztosítása érdekében az érintett területen a telekcseréi lehetőségek vizsgálata már 2012-ben megkezdődött. A javaslat szerint az akkori 087/19 hrsz-ú ingatlanból (melynek belterületbe csatolása időközben megtörtént és 9285 hrsz-t kapott) került volna kiszabályozásra – az utolsó Forrás utcai ingatlan mellett – ugyanakkora nagyságú telekrész.

Fábiánné Pammer Katalin 2013-ban a Forrás melletti területek tulajdonjogának rendezése érdekében a 0202/1 és 0135 hrsz-ú önkormányzati tulajdonú ingatlanok cseréjére tett ajánlatot a tulajdonában lévő 8800/3 hrsz-ú ingatlanból 2000-2500 m² nagyságú terület felajánlásával. Mindkét cserére megjelölt ingatlan esetében az

önkormányzat részére a csere előnytelen volt és hatályos szerződéses kötelmei miatt sem képezhetnek ingatlan csere alapot.

A 8800/3 hrsz-ú ingatlan tulajdonos képviselőjével a forrásvölgyben lehetséges telekcserével kapcsolatosan többszöri egyeztetésre került sor, de megegyezés ez ügyben nem született. Megegyezés hiányában az Önkormányzat kizárólag közcélú kisajátítási eljárás után szerezheti meg az út és a közművekkel terhelt területek tulajdonjogát.

2013-ban a 8800/3 hrsz-ú ingatlanról elkészült az ingatlan forgalmi érték meghatározása, mely a fajlagos m² árat 1070 Ft-ban határozta meg. Az értékbecslésben az értékelő 3342 m²-es kisajátítandó teleknagysággal számolt.

A legutolsó egyeztetés alapján a kisajátítandó terület a mellékelt térképvázlaton jelölésre került, alapterülete 2560 m².

A 8800/3 hrsz. helyszínrajzon jelölt telekrésznek forgalmi értéke az ingatlan forgalmi értékbecslés alapján:

$$2560 \text{ m}^2 \times 1070 \text{ Ft / m}^2 = 2.739.200 \text{ Ft.}$$

A tulajdonos képviselője az ingatlan értékbecslésben szereplő m² árat nem fogadta el.

Fentiek alapján javasolom, az ingatlan értékbecslésben meghatározott 1070 m² áron vételi ajánlat kiküldését a 8800/3 hrsz-ú ingatlan tulajdonosának.

Kérem, a tisztelt Képviselő-testületet a döntését hozza meg.

Biatorbágy, 2015. június 9.

Tarjáni István s.k.
polgármester

Határozati javaslat

Biatorbágy Város Önkormányzat Képviselő-testületének

.../2015. (VI. 25.) határozata

Biatorbágy, 8800/3 hrsz-ú ingatlan egy részének vételi ajánlatáról

Biatorbágy Város Önkormányzatának Képviselő-testülete:

1. a Biatorbágy 8800/3 hrsz-ú ingatlanból 2560 m² megvásárlására, 1070 Ft/m² áron vételi ajánlatot tesz az ingatlan tulajdonosának,
2. felhatalmazza a polgármestert, a vételi ajánlat elfogadása esetén az ingatlan adás-vételi szerződés aláírására, a jegyzőt az ellenjegyzésre, az ingatlan megosztást követően,
3. a telekalakítási eljárás és az adás-vétel költségét a 2015-ös költségvetés tartalék keret terhére biztosítja.

Felelős: polgármester

Határidő: 2016. március 31.

Végrehajtásért felelős: beruházási osztály

INGATLANFORGALMI ÉRTÉKBECSLÉS

A Biatorbágy belterületén elhelyezkedő 8800/3 hrsz.-ú rét
3342m²-es, a változás vázrajzon 8800/4 hrsz.-mal jelölt
területéről



Budapest, 2014. február 8.

TARTALOMJEGYZÉK

ÉRTÉKELÉSI BIZONYÍTVÁNY	3
KORLÁTOZÓ FELTÉTELEK NYILATKOZATA	5
1. ÉRTÉKELÉSI ELVEK	6
2. ÉRTÉKELÉS MENETE	7
2.1. Helyszíni szemle	7
2.2. Az értékbecsléshez felhasznált dokumentációk	8
3. AZ INGATLAN ISMERTETÉSE	8
3.1. A tulajdoni lap adatai	8
3.2. Az ingatlan környezetének bemutatása	8
3.3. A telek bemutatása	10
4. AZ INGATLAN ÉRTÉKBECSLÉSE	10
4.1. Ingatlanforgalmi helyzet	10
4.2. Az ingatlan értékbecslése összehasonlító módszerrel	11
4.3. Az értékbecslés összefoglalása	13
5. MEGJEGYZÉSEK	13
Mellékletek	14
- Fényképek	
- Tulajdoni lap kivonata (2014.02.06.)	
- Térkép másolat	
- Változási vázrajz	
- Településtérkép	
- Kivonat Biatorbágy Önkormányzatának helyi építési szabályzatából	

ÉRTÉKELÉSI BIZONYÍTVÁNY

1. A Megbízó

Biatorbágy Város Polgármesteri Hivatal (2051 Biatorbágy, Baross Gábor utca 2/a.)

2. A Megbízott

Floch Julianna ingatlan vagyoneértékelő(Budapest).

3. A megbízás tárgya

A Biatorbágy belterületén elhelyezkedő 8800/3 hrsz-ú rét a változási vázrajzon 8800/4 hrsz-mal jelölt 3342m²-es területe.

4. Az értékbecslés célja

A tárgyi ingatlan aktuális forgalmi értékének meghatározása.

5. Az értékbecslés módszere

Az értékelés a TEGOVA (Értékelők Európai Csoportja) által készített EVS 2012 (European Valuation Standards 2012) európai értékelési szabvány ajánlásai által javasolt módszerekkel készült.

6. A Megbízó külön feltételei

A Megbízott köteles az értékbecslés során szerzett információkat és dokumentumokat bizalmasan kezelni. Harmadik fél számára információ és az értékbecslés eredménye nem szolgáltatható ki.

7. Az ingatlan forgalomképessége

A vizsgált ingatlan forgalomképes.

8. Az értékbecslés fordulónapja

2014. február 8.

9. Az értékbecslés eredménye

A Megbízó felkérésének megfelelően a 2051 Biatorbágy belterületén elhelyezkedő 8800/3 hrsz-ú rét 3342m²-es, a kisajátítási változási vázrajzon 8800/4 hrsz-on nyilvántartott ingatlanrészének értékbecslését elvégeztük. A vonatkozó iratanyagok átvizsgálása, valamint a helyszíni szemle tapasztalatai alapján a forgalmi értéket az alábbiak szerint állapítottuk meg:

Az ismertetett vizsgálat szerint a 2051 Biatorbágy, 8800/3 hrsz-ú rét változási vázrajzon 8800/4 hrsz-mal jelölt 3342m²-es területének becsült forgalmi értéke kerekítve:

**3.600.000,- Ft,
azaz: Hárommillió-hatszáz ezer Ft**

10. Az értékesítés ÁFA szabályai

A többször módosított, 2007. évi CXXVII. sz. Áfa-törvény Tv. alapján a régi ingatlanok és nem beépíthető földterületek értékesítése jellemzően adómentes, kivéve, ha az adóalany a változtatást megelőző adóév utolsó napjáig bejelenti, hogy adóalanyiságot választ. Az új ÁFA törvény nem tesz különbséget lakóingatlan és egyéb célú ingatlan között, így az értékelt ingatlan értékesítése főszabályként ÁFA mentes körbe tartozik. Kivételt képez, ez alól a fejlesztési területek, építési telkek, valamint az új építésű lakóingatlanok értékesítése, mely az Áfa-törvény szerint nem mentes az Áfa fizetése alól.

11. Az értékbecslést készítette:

Floch Julianna, EUFIM minősítésű ingatlanvagyon értékelő (Ny.sz.: 3504/2003.)

12. Az értékbecslés érvényességi ideje:

A keltezésétől számított 6 hónap.

Budapest, 2014. február 8.

Floch Julianna
EUFIM minősítésű
ingatlanvagyon értékelő
ny.szám: 3504/2003

KORLÁTOZÓ FELTÉTELEK NYILATKOZATA

1. Nem jutott tudomásunkra olyan tényező, amely arra a következtetésre vezetett volna, hogy a jelentésben szereplő tények és adatok nem helyesek.
2. Nem vállalunk felelősséget a mások által szolgáltatott és megbízhatónak tartott információkért. Jelen értékbecslésben a földterületre vonatkozóan felhasznált adatokat az ingatlanok tulajdonosa szolgáltatta. A kizárólag azonosítási célokat szolgáló területleírások tulajdon-átruházási okiratban, vagy más dokumentumban az adatok hiteles dokumentálása nélkül nem használhatók fel.
3. Az értékelésben feltételeztük, hogy a szóban forgó vagyontárgy tulajdoni viszonyai rendezettek, tulajdonjoga szabadon átruházható. Az ezzel kapcsolatban esetlegesen felmerülő jogi ügyekben semminem felelősséget nem vállalunk.
4. Megbízásunk nem terjed ki környezeti hatást vizsgáló tanulmány készítésére. Szemrevételezéses vizsgálat alapján az ingatlanon, ill. annak szomszédságában nem tárolnak veszélyes vagy környezetkárosító anyagokat, az ingatlant külső környezeti károk nem érik. Feltételeztük, hogy az érvényben lévő környezetvédelmi szabályokat betartották, illetve minden szükséges engedélyt beszereztek.
5. A jelentésben közzétett értékek az itt vázolt feltételezéseken alapulnak és kizárólag az itt meghatározott felhasználási célra érvényesek.
6. Az értékelést a 2014.02.08.-én készítettük, számszerű eredményeink és következtetéseink is a megadott időpont és állapotra igazak.
7. Az értékbecslés teljes hozzájárulása nélkül a jelentés egésze, vagy annak egyes részei semmilyen módon nem terjeszthetők a nyilvánosság elé hirdetés, újság, értékesítés, vagy bármilyen más, nyilvános média útján.
8. Az értékbecslés kiköti, hogy a Megrendelő a szakvéleményt csak a szerződésben rögzített vállalási díj kiegyenlítését követően használhatja fel. Továbbá fenntartja jogát arra, hogy az értékbecslés eredményét érvénytelenítse és a szakvéleményt visszavonja abban az esetben, ha a vállalási díj határidőre történő kiegyenlítése elmaradna.

Floch Julianna
EUFIM minősítésű
ingatlanvagyon értékelő
ny.szám: 3504/2003

1. ÉRTÉKELÉSI ELVEK

Hazánkban csak az ingatlanértékelések szűk körére, a hitelbiztosítéki érték meghatározására van rendeleti szabályozás. Egyéb ingatlanértékelési célok esetén a TEGOVA (Értékelők Európai Csoportja) által készített EVS 2012 (European Valuation Standards 2012) európai értékelési szabvány ajánlásai vehetők figyelembe.

A forgalmi érték olyan optimális árat jelent, amelyen elvárható egy tulajdoni érdekeltség (azonnali fizetés) készpénz ellenében való, egyéb feltétel nélküli értékesítése, feltételezve, hogy

- van egy eladni szándékozó fél
- rendelkezésre áll az eladás lebonyolításához szükséges ésszerű időtartam, figyelembe véve a tulajdon jellegét és piaci helyzetét
- az értékek az adott időszakban nem változnak
- az ingatlan szabadon értékesíthető
- nem vesznek figyelembe olyan magasabb árat, amelyet speciális érdekeltségű vásárló fizet

A forgalmi érték megállapítása három módszerrel történhet:

Piaci összehasonlító adatokon alapuló értékelés

Konkrét és ismert adásvételi ügyletek árainak vagy azok hiányában kínálati áraknak a vizsgált esetre való kiterjesztésével, összehasonlításával történik. A módszer akkor alkalmazható, ha kellő számú adatból álló alaphalmazunk van, amelynek földrajzi elhelyezkedése és az abban szereplő ingatlanok típusa azonos a vizsgált ingatlannal.

A vizsgált ingatlanra jellemző körben kiválaszthatóak az összehasonlításra alkalmas ingatlanok, és meghatározható ezek fajlagos alapértéke. A különféle értékmódosító tényezők elemzése után megállapítható az egyes ingatlanok kiigazított fajlagos alapértéke. A végső érték számítása az átlagos korrigált fajlagos érték és az ingatlan mérete szorzataként adódik.

Költség alapú értékelés, műszaki értékből kiinduló érték meghatározása

A költség alapú érték megközelítés lényege, hogy az ingatlan újraelállítási költségéből levonjuk az idő múlása miatti avulást, majd hozzáadjuk a felépítményhez tartozó földterület értékét.

Költség alapú módszernél a telek értéke a piaci összehasonlító módszer felhasználásával, a környéken kialakult piaci árak figyelembe vételével állapítható meg.

Hozamszámításon alapuló értékelési módszer

A hozamszámításon alapuló értékelés az ingatlan jövőbeli hasznai és az ezek megszerzése érdekében felmerülő kiadások különbségéből vezeti le az értéket. Az érték megállapítása azon az elven alapszik, hogy bármely eszköz értéke annyi, mint a belőle származó tiszta jövedelmek jelenértéke, így ingatlanok esetében a bérbeadás útján megszerezhető jövedelem képezi a becslés alapját.

A forgalmi értéket lehetőség szerint több módszerrel határozzuk meg, majd a kapott értékek esetleges eltéréseinek vizsgálata után az értékelés céljának megfelelően választjuk ki a végső forgalmi értéket.

Az értékelési módszer kiválasztása

A piaci összehasonlító módszer alkalmazása minden olyan ingatlan értékelése során ajánlott, ahol elegendő számú, közel azonos tulajdonságú ingatlan kínálatáról megbízható adatok állnak rendelkezésre.

Jelen esetben a piaci összehasonlító módszer alkalmazható, mert az ingatlan környezetében hasonló jellegű építési telkek eladási és kínálati áraival rendelkezünk.

Tekintettel az értékbecslés céljára, a vizsgált ingatlanok jellegére és hasznosítás módjára, az ingatlanok értékének meghatározása a piaci összehasonlító adatok alapján történő megközelítés módszerét választottam.

2. AZ ÉRTÉKELÉS MENETE

Értékelő elemző munkánk során az alábbiakban felsorolt, általánosan elfogadott módszereket alkalmaztuk:

2.1. Helyszíni szemle

Az értékelés tárgyát képező ingatlan jellemzőinek, felszereltségének, természeti és beépíthetőségi adottságainak meghatározása érdekében helyszíni szemlét tartottunk.

A szemlére 2014.02.08.-án került sor.

Jelenlévők: Biatorbágy Város Polgármesteri Hivatal: Honvédné Üveges Ildikó
Floch Julianna ingatlanvagyon értékelő

A helyszíni szemlén az értékelendő ingatlant bejártuk, és az értékbecsléshez szükséges információkat, adatokat beszereztük. A látottakról jegyzeteket és fényképfelvételeket készítettünk.

2.2. Az értébecsléshez felhasznált dokumentációk:

- Tulajdoni lap (2014.02.06.)
- Térképmásolat
- Változási vázrajz
- Helyi építési szabályzat

3. AZ INGATLAN ISMERTETÉSE

3.1. A tulajdoni lap adatai:

Település	: Biatorbágy
Besorolás	: belterület
Helyrajzi szám	: 8800/3
Megnevezése	: rét
Ingatlan területe	: 2.5082 m ²
Tulajdonos bejegyezten	: Fábiánné Pammer Katalin Anna 1/1
Terhek	: keretbiztosítéki jelzálogjog 495 000 000 Ft vezetékjog 1391 m ² területre
Széljegyek	: nincs

3.2. Az ingatlan környezetének bemutatása

Biatorbágy Pest megye nyugati részén, Fejér megyével határos területén helyezkedik el. Északról Páty és Budakeszi, keletről Budaörs és Törökbálint, délkeletről Sóskút, délről a Fejér megyei Etyek, nyugatról Herceghalom települései határolják.

A település belterülete a Zsámbéki-medencében terül el, ezt ÉNY-DK irányban a Budai-hegység övezi, a keleti rész a Budaörsi-medencébe nyúlik át.

Területe: 4379 ha, lakóterülete: 496 ha, állandó lakossága: 2013. január 1-jén 12908 fő, az 1985 óta tartó csökkenés 1991-től megfordult.

Biatorbágy rendkívül jó közlekedési kapcsolatokkal rendelkezik. A főúthálózati kapcsolatok szempontjából az M1 autópálya, az M0 autóút és az 1. sz. főút szerepe kiemelkedő fontosságú. Biatorbágyon halad keresztül az 1. sz. vasúti fővonal is. Az M1 autópálya a belterület északi részét szeli át. Biatorbágy és az autópálya közötti kapcsolatot a herceghalmi csomópont, és az I–M1–M0 csomópontrendszer biztosítja.

Az autópályával majdnem párhuzamosan haladó 1. sz. főút a települést közvetlenebbül szolgálja. Bár a Katalin-hegyet az I-es főút is elvágja a településtől, összességében mégis kedvező a nyomvonal, lehetőséget ad a nagyobb forgalmú gazdasági területek letelepítésére, a településtől viszonylag függetlenül közúti kiszolgálására. A Biatorbágyot érintő többi országos út egyben a települési gyűjtőúthálózatot is alkotja. A Tatabánya–Budapest vasútvonal elővárosi vasúttá alakításával Biatorbágy "közelebb" kerül Budapest városközpontjához, mint némelyik pesti kerület, ez a tény pedig újabb lökést ad a település fejlődésének.

A munkavállalók zöme már helyben dolgozik, bár még mindig számottevő a Budapestre járók aránya, és megnőtt a szomszéd településeken (Budaörsön, Törökbálinton stb.) munkavállalók száma is. A lakóterületen működik a kis- és közepes vállalkozások nagy része, köztük több csomagolóanyagot gyártó üzem, szállítmányozó, kiskereskedelmi és vendéglátó-ipari, számítástechnikai és egyéb szolgáltatásokat nyújtó cégek. A kedvező közlekedési viszonyok és a községünkben 1990-94 folyamán megvalósult nagyarányú közműépítések következtében kialakult és gyorsan bővülő egy kereskedelmi- szállítási-ipari övezet a település északi peremén. Az Ausztriát és Észak-Dunántúlt Budapesttel összekötő autópályák és vasútvonalak mentén az új évezred első éveiben jelentős lakóterületi fejlesztés is kezdődött.

Mindkét anyatelepülés központi magja utcás jellegű csupán Bia legrégebb része mutat halmazos tulajdonságokat. Az újabban kiépült részek kertvárosi jellegzetességeket is mutatnak. A települést a régi szőlőhegyeken kialakult kiskertes öv kíséri, amely az ottani tulajdonosok szándéka szerint üdülőjellegűt vesz fel. A településnek a Tétény-Sóskúti-fennsíkra eső területén jelentősebb erdő is van, a többi területen nagyüzemi mezőgazdasági művelés folyik, ebből néhány száz hektáron a "kárpótlás" folyamatának lezárulása után kisebb gazdaságok is működnek.

Az autópálya és az 1. sz. út mentén ipari, gazdasági és logisztikai központok települtek meg. Az önkormányzat 1990-94 közötti nagymértékű infrastruktúra-fejlesztése és a település közelsége miatt egyre többen települtek át Biatorbágyra a fővárosból. A település szerkezetének alakulása során az M1-es autópálya és a vasút elhelyezkedése elnyert jelentést, mivel a gazdasági területek a lakóterületektől elkülönülten alakulhattak ki. Biatorbágy északnyugati területén tervezett lakóterületi fejlesztések szervesen kapcsolódnak a kialakult szerkezethez. A további növekedésnek egy idő után a domborzati és természeti viszonyok gátat szabnak. A település szerkezetének alakulásának irányát a 2002-es Településszerkezeti Terv határozza meg, ami figyelembe vette a szuburbanizációs folyamatokat, és a településen fellépő igényeket. A legutóbbi évek szerkezeti változását a főutak menti gazdasági területek kialakítása és fokozatos beépülése jelenti. Megfigyelhető még a hajdani mezőgazdasági területek szerepváltása, a kiskertek üdülő- és lakóterületté válása, valamint a nagyüzemi művelésű táblák helyett kisebb, egyben művelt egységek kialakulása. Fontos településszerkezeti elem még a belterületi és a belterülethez kapcsolódó települési szintű zöldterületek kialakulása is.

3.3. A telkek bemutatása

Az értékelt ingatlan Biatorbágy dél-keleti részén, a Kutya-hely és Szarvas-hegy elnevezésű terület között helyezkedik el. Megközelíthető a település fő utcájáról a Viadukt-nál nyíló szilárd burkolatú úton. Az ingatlan környezetében a település centruma felé eső részen régi és újabb építésű lakóházak és hétvégi házak találhatók.

A közutak a telkekkel határos beépített területig kiépítettek.

Az értékelt ingatlan a Biatorbágy Belterület 8800/3 helyrajzi számon rétként nyilvántartott 25.082 m² területből leválasztott rész, melyet a területrendezést követően 8800/4 helyrajzi számon 3.342 m² területtel közterületként kívánnak használni. A rendezés célja, hogy a jelenleg magántulajdonban lévő réten spontán kialakult út vonalát rendezzék, a környező ingatlanok közterületi kapcsolatát biztosítsák.

A rendezéssel érintett terület szabálytalan formájú, nyúlvány telek. Felszíne egyenetlen, egy része enyhén emelkedő, egy része sík felszínű. A felszín nagy részét gondozatlan bozótos borítja. A telek felett magas feszültségű elektromos vezeték húzódik. A csapadék víz és rétegvíz elvezetését a telken átvezető vizes árok biztosítja. Az érintett telekrészről fentebb adott információk a terület mezőgazdasági hasznosíthatóságában korlátozó tényezők.

A terület a Helyi Építési Szabályzat szerint K-SP4 különleges terület-sportterület övezet besorolású, melyen a HÉSZ 15.§ előírásai szerint hasznosítható, sportpályák, és azokat kiszolgáló létesítmények, pihenőhelyek, parkolók, lovaspályák, istállók, sportolási célú tevékenységhez szálláshelyek céljára. Minimális telekméret 10.000 m², mely szabadon álló beépítési móddal 15 %-os maximális beépíthetőséggel, 4,5 m maximális építménymagassággal építhető be.

Hész kivonatot a melléklet tartalmazza.

A rendezéssel nem érintett telekrész az értékelt résznél kedvezőbb felszíni adottságú. Rendezést követően formája kedvezőbbé válik. Jelenlegi és a Hész szerint lehetséges hasznosíthatóságát a telekrendezés nem korlátozza.

4. AZ INGATLAN ÉRTÉKBECSLÉSE

4.1 SWOT analízis

Gyengeségek	Erősségek
Kedvezőlen telekforma	Agglomerációs elhelyezkedés
Tervezett út miatti korlátozott beépíthetőség	Jó infrastruktúra
	Település kedvező fekvése
Lehetőségek	Kockázatok/Veszélyek
Hasznosíthatósága korlátozott	Kedvezőlen ingatlanpiaci helyzet

4.2. Az ingatlan értékbecslése összehasonlító módszerrel

Az értékelési munkát az alábbi információk és feltételek alapján végeztem el:

- az értékelt ingatlanok a kisajátítási vázrajzon jelölt 8800/4 várható helyrajzi számon nyilvántartott 3342 m²-es területét értékeltém.

Az összehasonlító táblázatban részletesen követhető az elemző munka folyamata. Az összehasonlított ingatlanok eladási és kínálati áraiból következő fajlagos árakat az elsődleges adottságok (jogi helyzet, időtényező stb.) szerint azonos értékelési alapra hoztuk.

A vizsgált ingatlan értékét befolyásoló pozitív és negatív értékképző tényezőket a következő jellemzőkkel vettük figyelembe: úgymint fekvés, közlekedés, megközelíthetőség, használhatóság, infrastrukturális környezeti adottságok, közművesztettség, környezeti szomszédság, fejleszthetőség, környezeti ártalmak, stb.

A pozitív és negatív értékképző tényezőket figyelembe véve végeztük el a viszonyított ingatlanok korrigált értékének számítását, majd a kapott korrigált értékek átlagát számítva kaptuk az ingatlan becsült fajlagos egységárát.

Összehasonlító adatok:

Összehasonlító adataink az ingatlan körzetében már eladott, eladásra meghirdetett mezőgazdasági ingatlanok köréből kerültek ki. Az értékelő táblázatban az 5 leginkább hasonlító ingatlant szerepeltetjük.

A kínálati adatokat az ingatlanválság miatt magasabb érték esetén magasabb korrekcióval kezeljük.

A piaci ár a tényleges értékesítési adat, illetve folyamatban lévő értékesítés esetén a kínálati ár alapján, az ingatlanpiaci gyakorlat szerint becsült érték. A pontos helyrajzi szám közzétevése a személyiségi jogok védelme érdekében nem lehetséges.

A számítás menetét értékelő táblázatban ismertetjük.

Fajlagos telekárak meghatározása:

		Hasonló adatok és hasonlítás szempontok					1. táblázat
		1	2	3	4	5	
Megnevezés	Az értékelte ingatlan	rét	zárkert	rét	zárkerti szőlő	mezőgazdasági ing.	
Az ingatlan funkciój/a	Biatorbágy.	Biatorbágy	Biatorbágy	Biatorbágy	Biatorbágy	Biatorbágy	
Címe	K-SP4	hasonló környezetű, belterületi, telekhatáron összközműves ingatlan	hasonló környezetű, belterületi zárkerti telek, közművek nélküli	hasonló környezetű belterületi telek, közművek nélküli (útként használít)	hasonló környezetű, zárkerti szőlő, közművek nélküli	100-as út közelében, mezőgazdasági telek, közművekkel a telekhatáron	
Telkek átlagos területe (m ²)	3342	3637	1132	3020	2203	2314	
Közművesítettség	közművek nélküli	közművek nélküli	közművek nélküli	közművek nélküli	közművek nélküli	közművek nélküli	
Ajánlati ár (E Ft)		6500	2260	4127,5	3000	3999	
Az ajánlat ideje		2012	2012	2012	2011	2014	
Az ajánlati beazonosítása		2012-es adásvétel	2012-es adásvétel	2012-es adásvétel	2011-es adásvétel	2014-es kínálat	
Fajlagos egységár (Ft/m ²)		1 787	1 988	1 367	1 362	1 728	
Értébfolyásoló tényezők	viszonyítási alap	megnevezés érték	megnevezés érték	megnevezés érték	megnevezés érték	megnevezés érték	
Az ingatlan nagysága	1	hasonló	1,00 kisebb	1,00 hasonló	1,00 kisebb	0,95 kisebb	
elhelyezkedése	1	hasonló	1,00 hasonló	1,00 hasonló	1,00 hasonló	1,00 gyengébb	
beépíthetőség	1	hasonló	1,00 nagyobb	1,00 hasonló	1,00 nagyobb	1,00 hasonló	
használatosság	1	jobb	0,80 jobb	0,80 jobb	0,80 jobb	0,80 jobb	
közművesítettség	1	gyengébb	1,10 gyengébb	1,10 gyengébb	1,10 gyengébb	1,10 gyengébb	
telekforma	1	jobb	0,85 jobb	0,85 jobb	0,85 jobb	0,85 jobb	
ajánlati vagy eladási ár	1	eladás	1,00 eladás	1,00 eladás	1,00 eladás	1,00 kínálat	
ajánlat eladás ideje	1	2012-es	2012-es	2012-es	2011-es	2011-es	
A korrekció mértéke összesen		0,76	0,60	0,75	0,70	0,80	
Korrigált egységárak (Ft/m ²)		1 340	994	1 025	953	1 037	
Átlagszámításhoz használt súlyok		0,2	0,2	0,2	0,2	0,2	
Korrigált egységárak súlyozott átlaga (Ft/m ²)		1 070					
A vizsgált ingatlan piaci értéke (Ft)		3 675 739					

4.3. Az értékbecslés összefoglalása

A piaci összehasonlító módszerrel az értékelt ingatlanok becsült forgalmi értékét ütemenként kerekítve:

Az ismertetett vizsgálat szerint a 2051 Biatorbágy, 8800/3 hrsz-ú rét változási vázrajzon 8800/4 hrsz-mal jelölt 3342m²-es területének becsült forgalmi értéke kerekítve:

**3.600.000,- Ft,
azaz: Hárommillió-hatszázézer Ft**

5. MEGJEGYZÉSEK

- 5.1. Az értékbecslés időpontjában 2014.02.06.-i dátumú tulajdoni lap állt rendelkezésünkre.
- 5.2. Az értékbecslés eredménye per- és tehermentes, jogtisztá ingatlanra vonatkozik, az értékelt ingatlan jelzáloggal terhelt.
- 5.3. Az értékbecslés során a szemrevételezéses diagnosztika módszerét alkalmaztuk.
- 5.4. A szemle során az ingatlan területén környezetszennyező tevékenység nyomait nem tapasztaltuk.
- 5.5. Jelen értékbecslés a keltezést követő hat hónapig, vagy az értékbecslés körülményeinek jelentős megváltozásáig érvényes.

MELLÉKLETEK

- Fényképek
- Tulajdoni lap
- Térkép másolat
- Településtérkép
- Biatorbágy - HÉSZ kivonat
- Kisajátítási változási vázrajz



Jelenlegi út



Jelenlegi út




Enyhe domboldal



Nagyfeszültség




Jelenlegi út



Földút




Vizes árok




Bozótos terület



Környezet



Környezet

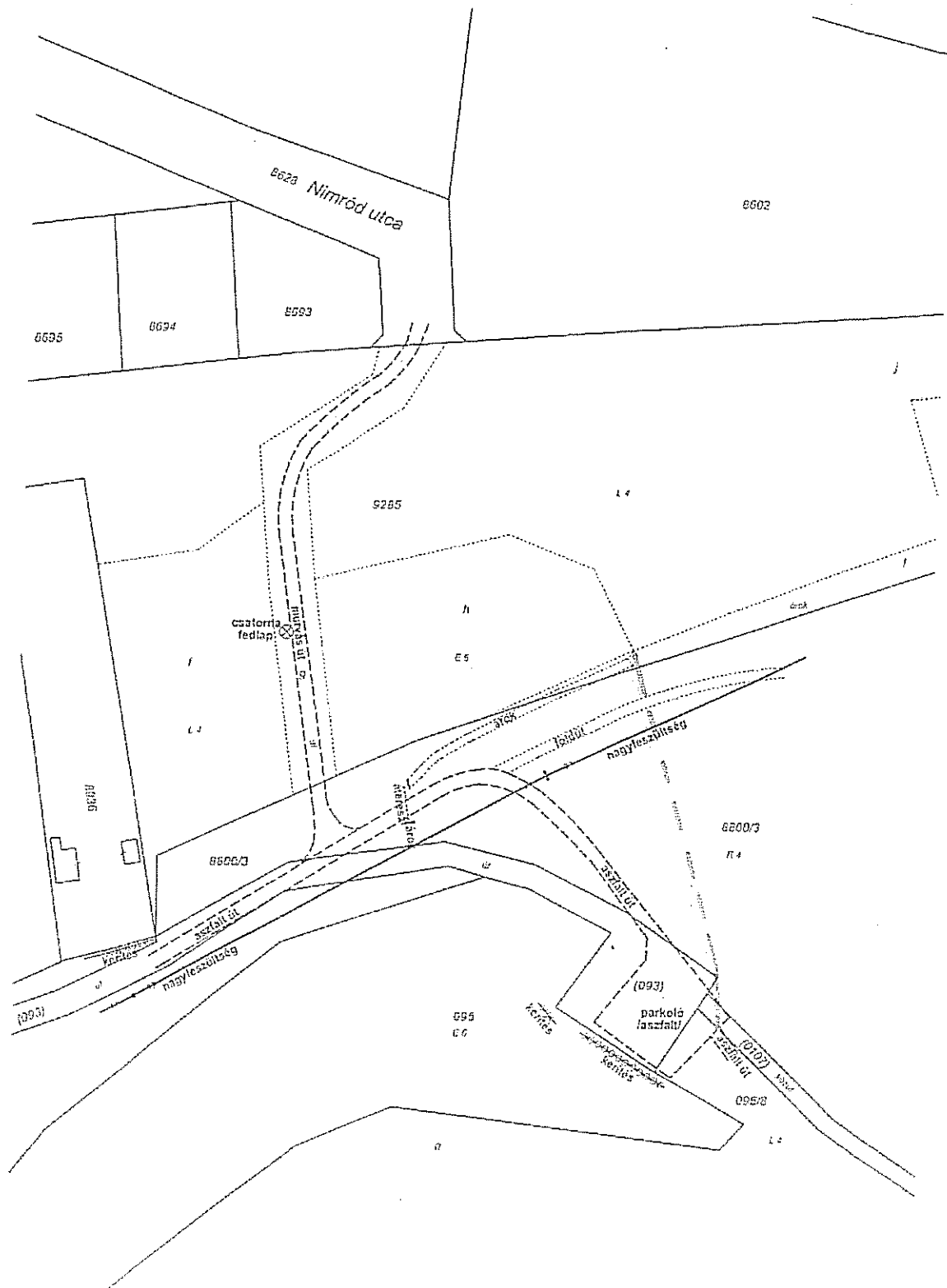


Környezet


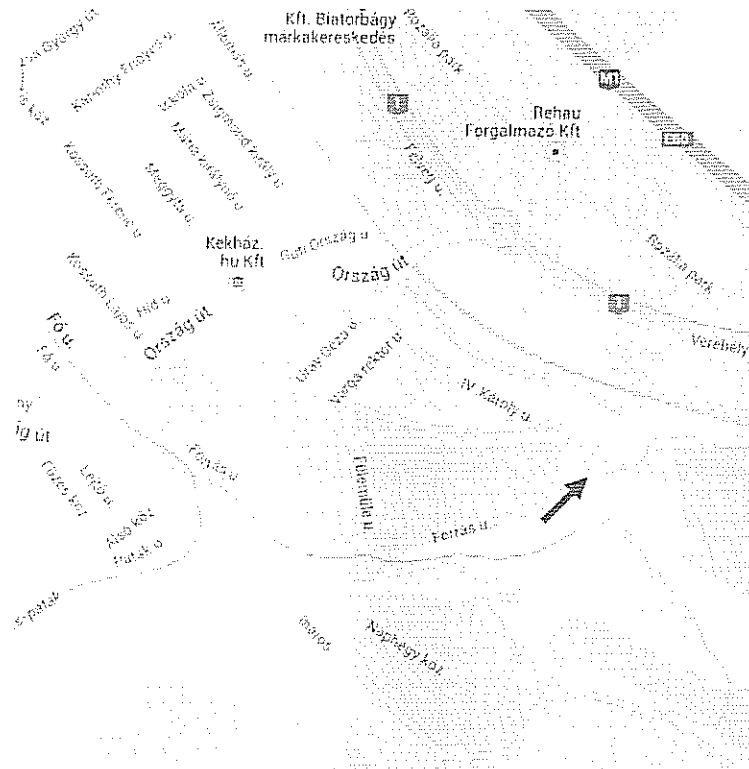


Parkoló

Térképmásolat



Településtérkép



HÉSZ Kivonat
Biatorbágy Nagyközség Önkormányzatának
7/2002. (10. 01.) Ör. sz. rendelete
Biatorbágy Nagyközség helyi építési szabályzatáról és szabályozási tervéről
(egységes szerkezetben)

Biatorbágy Nagyközség Képelő-testülete a helyi önkormányzatokról szóló 1990. évi LXV tv. 16.§ (1) bekezdése, valamint az épített környezet alakításáról és védelméről szóló 1997. évi LXXVIII. Törvény (továbbiakban:Étv.) 7.§ (3) bek. e) pontjában foglalt felhatalmazás alapján megalkotja az alábbi helyi építési szabályzatról szóló rendeletét, és jóváhagyja a szabályozási terveket.

I.
ÁLTALÁNOS RENDELKEZÉSEK

1.§
A rendelet hatálya

- (1) A jelen rendelet hatálya Biatorbágy Nagyközség igazgatási területére terjed ki, a (3) bekezdésben felsorolt területek kivételével.¹ A helyi építési szabályzat az országos szabályoknak megfelelően, illetve az azokban megengedett eltérésekkel a település közigazgatási területének felhasználásával és beépítésével, továbbá a környezet természeti, táji és épített értékeinek védelmével kapcsolatos, valamint az egyes telkekhez kapcsolódó sajátos helyi köveleményeket, jogokat, kötelezettségeket és előírásokat fogalmazza meg.
- (2) A rendelet hatálya alá tartozó területen az OTÉK előírásait e rendeletben foglalt kiegészítésekkel és eltérésekkel együtt kell alkalmazni.²
- (3) Jelen rendelet hatálya nem terjed ki
 - a.)³
 - b.) az ún. nyugati lakóterület III. ütemére, az Ohmüller Márton sétány –Dévay Gyula utca – Jókai Mór utca – Hársfa utca – Vladár Gábor sétány – Sipos Jakab utca déli teleksora – József Attila utca – – Kamilla utca – Szelid-tavi tér - Szent István út - Disznólápa-patak által határolt területre.
 - c.) a Sösküti út – Barackvirág utca közötti fejlesztési területre.⁴
- (4) A (3) bekezdésben felsorolt terület(ek) Szabályozási terve és helyi építési szabályzata a Településszerkezeti terv figyelembe vételével készítenendő el.⁵
- (5) A rendelet minden természetes és jogi személyre nézve kötelező előírásokat tartalmaz.

2. §
A rendelet alkalmazása

- (1) A rendelet előírásait az annak rajzi mellékletét képező szabályozási tervekkel együtt kell alkalmazni.⁶
- (2) A helyi építési szabályzat az egyes építményekkel, építési munkákkal és építési tevékenységgel kapcsolatos hatósági engedélyezési eljárásokról szóló 46/1997. (XII. 29.) KTM rendelet 9. §-ban meghatározott építési munkák körét nem bővíti.

¹ Módosította a 4/2007. (05. 10.) Ör. sz. rendelet 1. § (1)

² Módosította a 4/2007. (05. 10.) Ör. sz. rendelet 1. § (2)

³ Darányon kívül helyezte a 4/2009. (06. 26.) Ör. sz. rendelet 1.§

⁴ Módosította a 4/2007. (05. 10.) Ör. sz. rendelet 1. §. (3)

⁵ Módosította a 4/2007. (05. 10.) Ör. sz. rendelet 1. §. (4)

⁶ Módosította a 4/2007. (05. 10.) Ör. sz. rendelet 2. §.

d.) Az övezetben az előkert mérete a rétegvonalakra merőleges utcák felé minimum 2 m, a rétegvonalakkal párhuzamos gyűjtő és egyéb utcák felé minimum 5 m. Az oldalkertek és a hátsókert méretét az OTÉK előírásai határozzák meg.

e.) Az övezetben csak 3,5-4,5 m közötti építménymagasságú építmények helyezhetők el. Az épületeket egy épületövezetben, szabadon állóan kell elhelyezni.

A Űh-1 övezetben kizárólag a helyi építési hagyományoknak megfelelő, ahhoz illeszthető tájba illő, igényes magastetős épületek helyezhetők el. Az épületek fedésére hullámpala, műanyag hullámlemez nem alkalmazható.⁹³

A Űh-2 övezetben csak igényesen kialakított, a térség építési hagyományai szerinti, igényes, magastetős épület építhető. Az épületek fedésére hullámpala, műanyag hullámlemez nem alkalmazható. Az övezetben az előkertek méretét a kialakult beépítéseket figyelembe véve kell meghatározni.

Az övezetekben 50 cm-nél magasabb lábazati kerítés nem létesíthető. Az övezetekben csak 1,70 m-nél nem magasabb, áttört kerítés engedélyezhető. Az övezetekben a terepszint alatti építmények a megengedett beépítettséget 20 %-kal léphetik túl.⁹⁴

Üdülőtérületeken a létesítmények elhelyezésekor a lakóterületekre vonatkozó környezeti feltételek tartandók be ahol a 6. §. (13) bekezdése lakóterületet említ, ott üdülőtérület értendő) Üdülőtérületen a 80/1999. (VI. 11.) Korm. rendelet szerinti telephely engedélyezési eljáráshoz kötött tevékenység nem engedélyezhető.

13. §.

Különleges területek „K”

A település különleges területei :

- a.) temetők **K-T**,
- b.) sportpályák területei **K-SP**,
- c.) bevásárló központ területe **K-BV**,
- d.) szállásférőhelyek területe **K-SZF**,
- e.) honvédelmi területek **K-H**,
- f.) hulladékkezelők és lerakók területei **K-SZT**,
- g.) oktatási terület **Ko**.⁹⁵

A különleges övezetekben betartandó környezeti feltételek:

- a.) új légszennyező létesítmény, technológia kizárólag abban az esetben engedélyezhető, ha a levegő védelmével kapcsolatos egyes jogszabályokról szóló 21/2001. (II. 14.) Korm. rendelet előírásainak megfelelően, az elérhető legjobb technikát figyelembe véve megállapításra kerülő kibocsátási határértékeket teljesíteni tudja.
- b.) diffúz légszennyezést, kellemetlen szagot, bűzt okozó tevékenységek nem folytathatók.
- c.) Biatorbágy a 27/2004. (XII. 25.) KvVM rendelet szerint a felszín alatti vizek és a földtani közeg érzékenysége szempontjából fokozottan érzékeny, illetve kiemelten érzékeny terület besorolású. A felszín alatti vizek, és a földtani közeg védelme érdekében a vonatkozó jogszabályok⁹⁶ előírásait figyelembe kell venni.⁹⁷

⁹³ Módosította a 4/2007. (05. 10.) Ör. sz. rendelet 12. §. (2)

⁹⁴ Módosította a 4/2007. (05. 10.) Ör. sz. rendelet 12. §. (3)

⁹⁵ Módosította az 1/2010. (02. 19.) Ör. sz. rendelet 6.§.

⁹⁶ 19/2004. (VII.21.) Korm.rendelet, 10/2000. (VI.2.) KöM-EüM-FVM-KHVM együttes rendelet

⁹⁷ Módosította a 4/2007. (05. 10.) Ör. sz. rendelet 13. §. (1)

új épületek elhelyezésének feltétele a szennyvizek gyűjtésére és kezelésére vonatkozó 27. § előírásainak teljesítése.

az összegyűjtött csapadékvizek felszíni csapadékelvezető árokba, élővízfolyásba, befogadóba a „2.4. a Duna 1620-1692 lkm szelvények közötti szakasza és vízgyűjtő területe, valamint a Ráckevei-Soroksári-Duna és vízgyűjtő területe” területi kategóriára vonatkozó határértékek⁹⁸ teljesülése esetén vezethetők.⁹⁹

káros és veszélyes anyagokat tartalmazó szennyvizek előtisztítását, kezelését a keletkezés helyén, a vonatkozó jogszabályok szerint kell megoldani a csatornahálózatba, illetve a zárt tárolóba vezetés előtt. A közcsatornába kizárólag a 220/2004. (VII. 21.) Korm. rendelet és a 28/2004. (XII. 25.) KvVM rendelet előírásainak megfelelő szennyvizek vezethetők.¹⁰⁰

a vízfolyások rendezése során kizárólag környezet- és természetbarát, mérnökbiológiai módszerek alkalmazhatók. A medrek burkolása, kiegyenlítése tilos, a természetes állapotot meg kell őrizni.

az erózió elleni védelem és a táji adottságok megőrzése miatt az övezetben a tereprendezés során egy tagban 3 m-nél magasabb feltöltések és bevágások, valamint 30°-nál nagyobb hajlásszögű rézsűk nem alakíthatók ki. A 3 m-nél magasabb szintkülönbségek esetén a rézsűt lépcsőzve (több tagban) kell kialakítani. A rézsűk felületének legalább fele talajtakaró növényekkel, illetve cserjékkel ültetendő be.

a telkeken rézsűk kizárólag oly módon alakíthatók ki, hogy a rézsű állékonysága a telék területén belül biztosítható legyen.

feltöltések kialakítása, tereprendezés során kizárólag talajvédelmi szempontból minősített, vagy szabványosított termék és anyag használható. Környezetet károsító anyag, ill. veszélyes hulladék alkalmazásának gyanúja esetén az I. fokú építésügyi hatóság az engedélyezési eljárás keretében elrendelheti a feltöltésre szánt anyagok vizsgálatát.

a veszélyes hulladékokat az ártalmatlanításig a vonatkozó jogszabályok szerint, hulladék fajtánként elkülönítetten kell gyűjteni és környezetszennyezés nélkül tárolni.¹⁰¹

a közlekedésből származó környezeti zajszint a zaj ellen védendő létesítmények (szállásférőhely, konferencia terem, iroda stb.) előtt nappal (6⁰⁰-22⁰⁰) a 65 dB, éjjel (22⁰⁰-6⁰⁰) az 55 dB zajterhelési határértékeket nem haladhatja meg.

) szolgáltató, kereskedelmi és szórakoztató tevékenységek során keletkező környezeti zajszint a védendő létesítmények homlokzata előtt nappal (6⁰⁰-22⁰⁰) a 60 dB, éjjel (22⁰⁰-6⁰⁰) az 50 dB zajterhelési határértéket nem haladhatja meg.

épületek, létesítmények elhelyezésekor a terület előkészítése során a beruházónak a humuszos termőréteg védelméről, összegyűjtéséről, megfelelő kezeléséről és újrahasznosításáról gondoskodnia kell.¹⁰²

a keletkező kommunális jellegű szilárd hulladékot rendezetten kell gyűjteni, és be kell capesolni a település szervezett hulladékszállítási rendszerébe.¹⁰³

14. §.

Különleges terület – Temető „K – T”

szennyező anyagok kibocsátására vonatkozó határértékeket a 28/2004. (XII.25.) KvVM rend. tartalmazza
sította a 4/2007. (05. 10.) Ör. sz. rendelet 13. §. (1)
sította a 4/2007. (05. 10.) Ör. sz. rendelet 13. §. (1)

sította a 4/2007. (05. 10.) Ör. sz. rendelet 13. §. (2)
sította a 4/2007. (05. 10.) Ör. sz. rendelet 13. §. (3)
sította a 4/2007. (05. 10.) Ör. sz. rendelet 13. §. (3)

Nem hiteles tulajdoni lap

Nem hiteles tulajdoni lap

Nem h

Nem hiteles tulajdoni lap

Budakörményi Járás Földhivatal
Budapest 1117, Karinthy Frigyes út 3.

Oldal: 1

Nem hiteles tulajdoni lap - Szemle másolat

Megrendelés szám: 30005/9613/2014

2014.02.06

BIATORÉÁGY

Szektor : 61

Polterület 8800/3 helyrajzi szám

I R E S Z		terület ha m2	kat.t.jöv. k.fill.	aloktatóly adat ter. kat. ha m2 k.fi
1. Az ingatlan adatai: alrészlet adatai mővelési ág/kivett megnevezés/	min.o			
1. rész	4	2.5082	97,39	

Nem hiteles tulajdoni lap

1. tulajdoni hányad: 1/1
bejegyző határozat, érkezési idő: 54251/2009.12.10
jogcím: adásvétel tulajdoni hányad: 1/1
jogcím: telektörvényi megosztás tulajdoni hányad: 1/1
jegállás: tulajdonos
név : Fábriánné Párner Katalin Anna
sz.név: ~~XXXXXXXXXX~~
szül. : ~~XXXXXXXXXX~~
a.név : ~~XXXXXXXXXX~~
cím : ~~XXXXXXXXXX~~

1. bejegyző határozat, érkezési idő: 54251/2009.12.10
Keretbiztosítási jelzálogjog 495 000 000 FT, azaz négy százkilencvenötmillió FT erejűig.
Egyetemesen, lásd még a Stávkasfőhár 9823/14 helyrajzi számú ingatlant.
jogosult:
név: CIB CREDIT ÉRT. társaság: 12675746
cím : 1139 BUDAPEST Váci út 140.

2. bejegyző határozat, érkezési idő: 54251/2009.12.10
Vezetéknév
Az ingatlan 1391 m2 területére vonatkozóan a VMB-105/2009. számú határozat alapján.
jogosult:
név: ELMŰ HELŐSEATI KFT.
cím : 1132 BUDAPEST III. KER. Váci út 72-74.

3. bejegyző határozat, érkezési idő: 54251/2009.12.10
Önálló szöveges bejegyzés kapcsolattal 8800 hrsz-ból.

7. bejegyző határozat, érkezési idő: 62287/2010.12.10
Önálló szöveges bejegyzés telekalakítás az E.24/2010 számú változási várrajz alapján :
8800/1., 8800/2., helyrajzi számok összevonásra kerültek a 8800/3. helyrajzi számú
ingatlanal

Nem hiteles tulajdoni lap

Folytatás a következő lapon

https://www3.takarnet.hu/tknet/nemhiteles_szemle5_p.hrsz_s6?sid=0404201402061038041ogd... 2014.02.06.

Nem hiteles tulajdoni lap

Nem hiteles tulajdoni lap

Nem h

Nem hiteles tulajdoni lap

Dudakörményi Járási Földhivatal
Budapest 1117, Kvirinhy Frigyes út 3.

Oldal: 2

Nem hiteles tulajdoni lap - Szemle másolat

Megrendelés szám: 30005/9618/2014

2014.02.06

BIATORÉÁGY

Szektor : 61

Belterület: 8600/3 helyrajzi szám

Folytatás az előző lapról
H I R E S Z

B. bejegyző határozat, érkezési idő: 10229/2/2013.04.04

Önálló szöveges bejegyzés művelési ág változás a 10.229-2/2013-as határozat alapján.

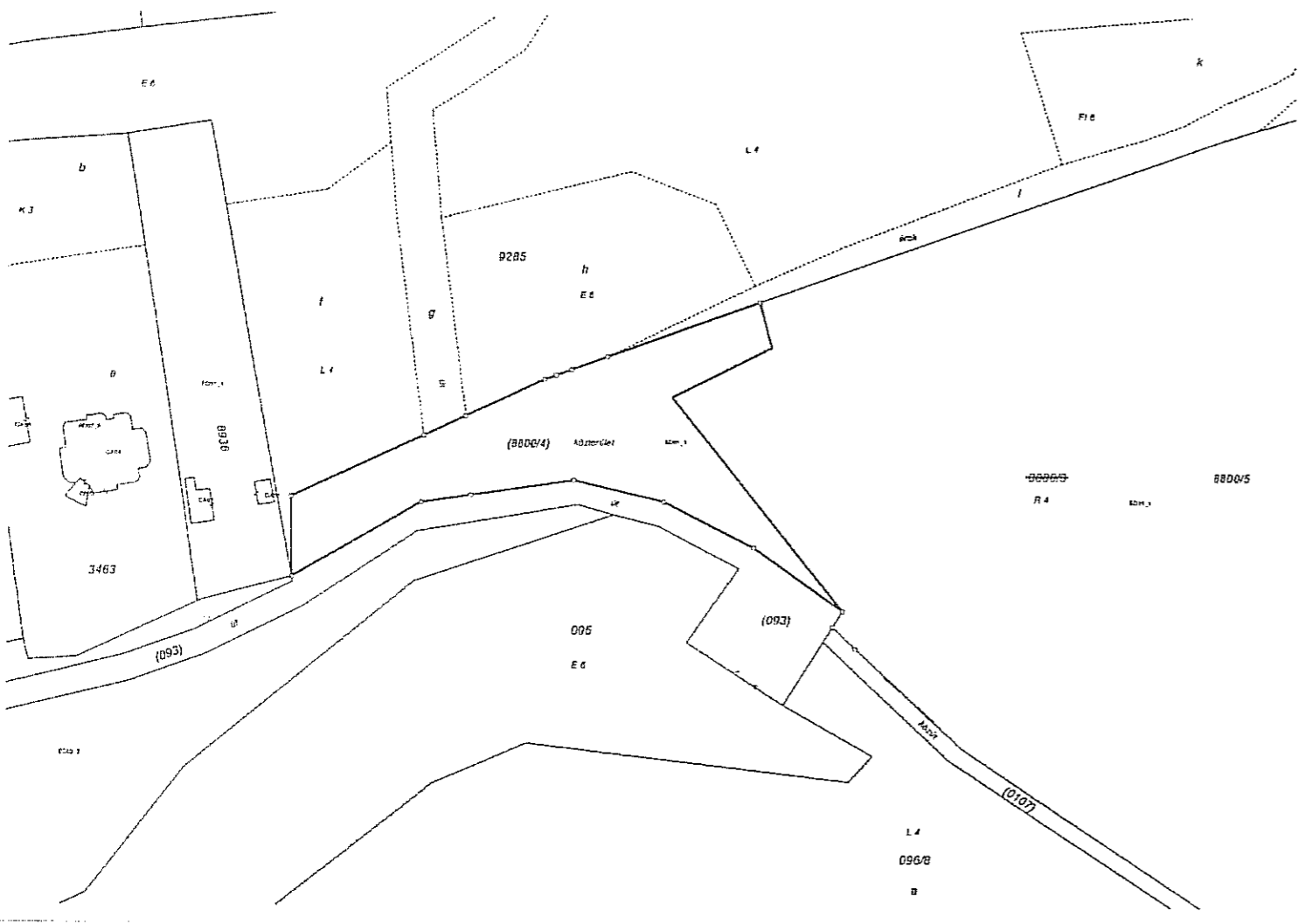
En a tulajdoni lap közzétételére bejelentés, javaslattal, vagy panasz elbírálása céljából került kiadásra. Műve nem használható.

TULAJDONI LAP VÉGE

Nem hiteles tulajdoni lap

Ijes tulajdoni lap

https://www3.takarnet.hu/tknet/nemhiteles_szemle5_p.hrsz_s6?sid=0404201402061038041ogd... 2014.02.06.



TERÜLETKIMUTATÁS
a 8800/3 hrsz-ú földrészlet egy részének kisajátításáról

Batorbágy
belsőterület
2_2096_2013

53/2013

KISAJÁTÍTÁS ELŐTTI ÁLLAPOT													KISAJÁTÍTÁS UTÁNI ÁLLAPOT												
Számla szám	A tulajdonos (vezető, használat) neve, szül. éve, anyja neve, lakcíme, tulajdoni hányada, szerzés jogcíme. Egyéb jogosult neve, szül. éve, anyja neve, lakcíme, tulajdoni hányad, szerzés jogcíme.	Lagatlan- nyelvántartás helyrajzi száma	Alföldterület			Tertület			Kül. haszn. jöv. fedelem			Kiszajátítás előtti albeszler		Kiszajátított terület		Kiszajátított Vitezmanszám		Kiszajátított Kalt.jöv.		Vitezmanszám Kalt.jöv.		Szajátítás utáni hátrahagyott jogok	Megjegyzés		
			terület m ²	száma	terület m ²	terület m ²	terület m ²	terület m ²	terület m ²	terület m ²	terület m ²	terület m ²	terület m ²	terület m ²	terület m ²	terület m ²	terület m ²	terület m ²	terület m ²	terület m ²	terület m ²				
1.	Fülbáné Pammer Katalin Anna 1/1 1970 a.n. - Végig Katalin 2051 Batorbágy, Alsómagyar - 0136/3 hrsz. Jogcíme: adósvétel	8800/3	4	1.	4	5082	07	29	8800/4	0	2560	2	2522	8	91	78	38								
	Keretbiztosíték jelölőjog 495.000.000,- Ft. Azaz Négyzetkilencvenötmillió Ft. erejéig. CIB CREDIT ZRT. cím: 1138 Budapest Váci út 140. Egyetemesítés, lásd még a Székesszékházi 9823/14 hrsz-ú ingatlan. ELMŰ HÁLÓZATI KFT. cím: 1132 Budapest XIII, ker. Váci út 72-74. Az ingatlan 1391 m ² területére vonatkozóan a V/16-105/2009. számú határozat alapján.								8800/5														vezetékjog		
	Összesen:				2	##H				0	2560	2	2522	8	91	78	38								

Batorbágy, 2015-06-08
Készítők és minőségtanúsítók:
Irá: 4151 és 4150
Irá: 239/1999 és 904/1990

Kisajátítási változású vázrajzzal együtt érvényes!

Nem hiteles tulajdoni lap

Nem hiteles tulajdoni lap

Nem hiteles tulajdoni lap

Budapesti Járási Hivatal Földhivatali Osztály
 Budapest 1117, Karthy Frigyes út 3

Oldal: 1/2

Nem hiteles tulajdoni lap - Szemle másolat

Megrendelés szám:30005/45063/2015

2015.06.09

Szektor : 53

BIATORBÁGY
 Belterület 9285 helyrajzi szám

Új keresés
Vissza a főmenübe

A megrendelés eddigi díja: 0 Ft

Súgó

Nem hiteles tulajdoni lap

Nem hiteles tulajdoni lap

		I RÉSZ			
1. Az ingatlan adatai: alrészlet adatok művelési ág/kivett megnevezés/		min.o	terület ha m2	kat.t.jöv. k.fill.	alorszly adatok 1. kat.jöv. ha m2 k.fill
a	Kivett meczár , pillér	0	1.7338	0.00	
b	erdő és út	6	1.3530	0.55	
c	Kivett út	0	3448	0.00	
d	erdő	6	1.6575	3.99	
f	legelő	4	2342	0.40	
g	Kivett út	0	1149	0.00	
h	erdő	6	2104	0.57	
j	legelő	4	9703	1.65	
k	Épített terület	6	1906	0.34	
l	Kivett árok	0	1802	0.00	
m	erdő	6	3381	0.76	
n	Kivett út	0	4991	0.00	
p	erdő és út	6	22270	5.34	
A Földrészlet összes területe:			40.0115	16.29	

Nem hiteles tulajdoni lap

Nem hiteles tulajdoni lap

I RÉSZ
 1. tulajdoni hányad: 1/1
 bejegyző határozat, érkezési idő: 59203/2012.11.28
 eredeti határozat: 59517/2006.12.06
 jogcím: tulajdonba adás 1990:LMV.Tv./107/59160/1993.09.28
 jogállás: tulajdonos
 név: BIATORBÁGY VÁROS ÖNKORMÁNYZATA
 cím: 2051 BIATORBÁGY Baross utca 2/A

II RÉSZ
 1. bejegyző határozat, érkezési idő: 59203/2012.11.28
 Önálló töveges bejegyzés a Biatorbágy 087/19. helyrajzi számú ingatlant belterületbe csatoltam és kialakult a Biatorbágy 9285 helyrajzi számú ingatlant az E-44/2010., 3-41/2013. számú záradékelt vázrajz alapján.

2. bejegyző határozat, érkezési idő: 59203/2012.11.28
 eredeti határozat: 59517/2006.12.06
 Földmérési jelek előtervezését biztosító használati jog biztosító használati jog .
 A vasúti hid pillérében 0110 111-1 az. EOMA csap.
 jogosult:
 név: PEST MEGYEI FÖLDHIVATAL
 cím : 1051 BUDAPEST V.KER. Sas utca 19

Nem hiteles tulajdoni lap

Nem hiteles tulajdoni lap

Folytatás a következő lapon

Nem hiteles tulajdoni lap

Nem hiteles tulajdoni lap

Nem hiteles tulajdoni lap

Nem hiteles tulajdoni lap

Budapesti Járási Hivatal Földhivatali Osztály
Budapest 1117, Kurthy Frigyes út 3

Oldal: 2/2

Nem hiteles tulajdoni lap - Szemle másolat

Megrendelés szám:30005/45063/2015

2015.06.09

BIATORBÁGY

Szektor : 13

Belterület 9285 helyrajzi szám

Folytatás az előző lorról
H. R. E. S. Z.

3. bejegyző határozat, érkezési idő: 59203/2012.11.28

eredeti határozat: 49909/2009.10.12

Vezeték jog

A vezetékjoggal érintett terület nagysága: 349 m2.

jogosult:

név: TIGÁZ-OSO FŐLŐGÁZELŐSZÍTŐ KFT. törzesszám: 13960430

cím : 4200 HAJÓÚSZTOSBOOSZLÓ Rákóczi utca 184.

4. bejegyző határozat, érkezési idő: 59203/2012.11.28

eredeti határozat: 54106/2009.12.10

Vezeték jog

6484 m2 nagyságú területre (Engedély száma: VMB-105/2009).

jogosult:

név: ELMŰ HÁLÓZATI KFT. törzesszám: 13904983

cím : 1132 BUDAPEST XIII.KER. Váci út 72-74.

5. bejegyző határozat, érkezési idő: 59203/2012.11.28

eredeti határozat: 30747/2010.01.13

Vezeték jog

1348 m2 területre azre -VMB-89/2009 eng.sz. -.

jogosult:

név: ELMŰ HÁLÓZATI KFT. törzesszám: 13904983

cím : 1132 BUDAPEST XIII.KER. Váci út 72-74.

6. bejegyző határozat, érkezési idő: 59203/2012.11.28

eredeti határozat: 51528/2012.08.17

Vezeték jog

13 m2 nagyságú területre a VB-311/2012. (5-2853/2011.) számú határozat alapján.

jogosult:

név: ELMŰ HÁLÓZATI KFT. törzesszám: 13904983

cím : 1132 BUDAPEST XIII.KER. Váci út 72-74.

7. bejegyző határozat, érkezési idő: 39230/2013.05.23

Önálló szerves bejegyzés biatorbágy 9283 és 9285 hrsz-ú ingatlanokat érintő
telekhatár-rendelet 3-42/2013 (5-3160/2010) vázrajz alapján.

Ez a tulajdoni lap kérdésköz bejelentés, javaslat, vagy panasz elbírálása céljából
került kiadásra. Mára nem használható.

TULAJDONI LAP VÉGE

Nem hiteles tulajdoni lap

Nem hiteles tulajdoni lap

Nem hiteles tulajdoni lap

Nem hiteles tulajdoni lap

Nem hiteles tulajdoni lap