



ELŐLAP AZ ELŐTERJESZTÉSHEZ

AZ ELŐTERJESZTÉS CÍME: **A 2023. évi gyalogátkelőhely fejlesztésekről**

MELLÉKLETEI: tervezett gyalogátkelőhelyek helyszínrajzai

AZ ELŐTERJESZTÉST TÁRGYALJA: **Pénzügyi és Városfejlesztési Bizottság**

ÜLÉS TÍPUSA: **nyílt**

ÜLÉS IDŐPONTJA: **2023. május 30.**

AZ ELŐTERJESZTÉST VÉLEMÉNYEZI: -

MEGHÍVOTTAK: -

A HATÁROZATRÓL ÉRTESÜLNEK: **Műszaki Osztály**

ELŐTERJESZTŐ: **Tarjáni István polgármester**

AZ ELŐTERJESZTÉST ÖSSZEÁLLÍTOTTA: **Váczai András műszaki csoportvezető**

AZ ELŐTERJESZTÉST ELLENŐRIZTE: **Mező Judit műszaki osztályvezető, dr. Szabó Ferenc jegyző**

Biatorbágy, 2023. május 16.



Város Polgármestere

2051 Biatorbágy, Baross Gábor utca 2/a. • Telefon: 06 23 310-174

Fax: 06 23 310-135 • E-mail: polgarmester@biatorbagy.hu • www.biatorbagy.hu

ELŐTERJESZTÉS

A 2023. évi gyalogátkelőhely fejlesztésekről

Tisztelt Pénzügyi és Városfejlesztési Bizottság!

A korábbi években megkezdett gyalogátkelőhely fejlesztések folytatásaként tavaly további hat gyalogátkelő tervezésére adtunk megbízást az alábbi helyszínekre:

- Pátyi úton a kishíd és a katolikus templom közötti szakaszon,
- Baross Gábor utcán a KRESZ parknál,
- Szily Kálmán úton a Tavasz utcánál a meglévő autóbussz-megállóhely áthelyezésével,
- Szily Kálmán úton a Szent László utcánál a meglévő autóbussz-megállóhely áthelyezésével,
- Ybl Miklós sétányon az Ybl köznél,
- Nagy utcán a Szentháromság tér és a református templom között.

Továbbá megbízást adtunk a Pecató-Ürgehegy buszmegállónál új gyalogátkelőhely létesítésének vizsgálatára.

A tervek elkészültek és leszállításra kerültek. A Magyar Közút Nonprofit Zrt. kezelésében található utakon tervezett gyalogátkelők közül a Nagy utca esetében kisebb módosításokat kértek, a Pátyi úton nagyobb áttervezésre volt szükség, a Pecatónál viszont további feltételeket írtak elő, ezért itt jelenleg is gyalogos forgalomszámlálásokat végzünk, hogy alátámasszuk az átkelő légjogosultságát, így egyelőre nincs meg a hozzájárulás.

Az egyes gyalogátkelőhelyekhez tervezői költségbecslések is készültek, melyek az alábbiakban ismerhetők meg (bruttó árak).

Pátyi úton	11.424.000 Ft
Baross Gábor utcán KRESZ parknál	13.166.000 Ft
Szily Kálmán úton Tavasz utcánál	8.980.000 Ft
Szily Kálmán úton Szent László utcánál	14.741.000 Ft
Ybl Miklós sétányon Ybl köznél	4.639.000 Ft
Nagy utcán Gárdonyi köznél	11.522.000 Ft

Fentiek alapján a későbbiekben rendelkezésre álló költségvetési források függvényében a megépítendő gyalogátkelőhelyek sorrendjét szükséges meghatározni.

Kérem a Tisztelt Bizottságot, hozza meg döntését az előterjesztés alapján!

Biatorbágy, 2023. május 17.

Tarjáni István s.k.
polgármester

HATÁROZATI JAVASLAT

**Biatorbágy Város Önkormányzata Képviselő-testülete
Pénzügyi és Városfejlesztési Bizottsága
.../2023. (V. 30.) határozata**

A 2023. évi gyalogátkelőhely fejlesztésekről

Biatorbágy Város képviselő-testülete Pénzügyi és Városfejlesztési Bizottsága a következő határozatot hozza:

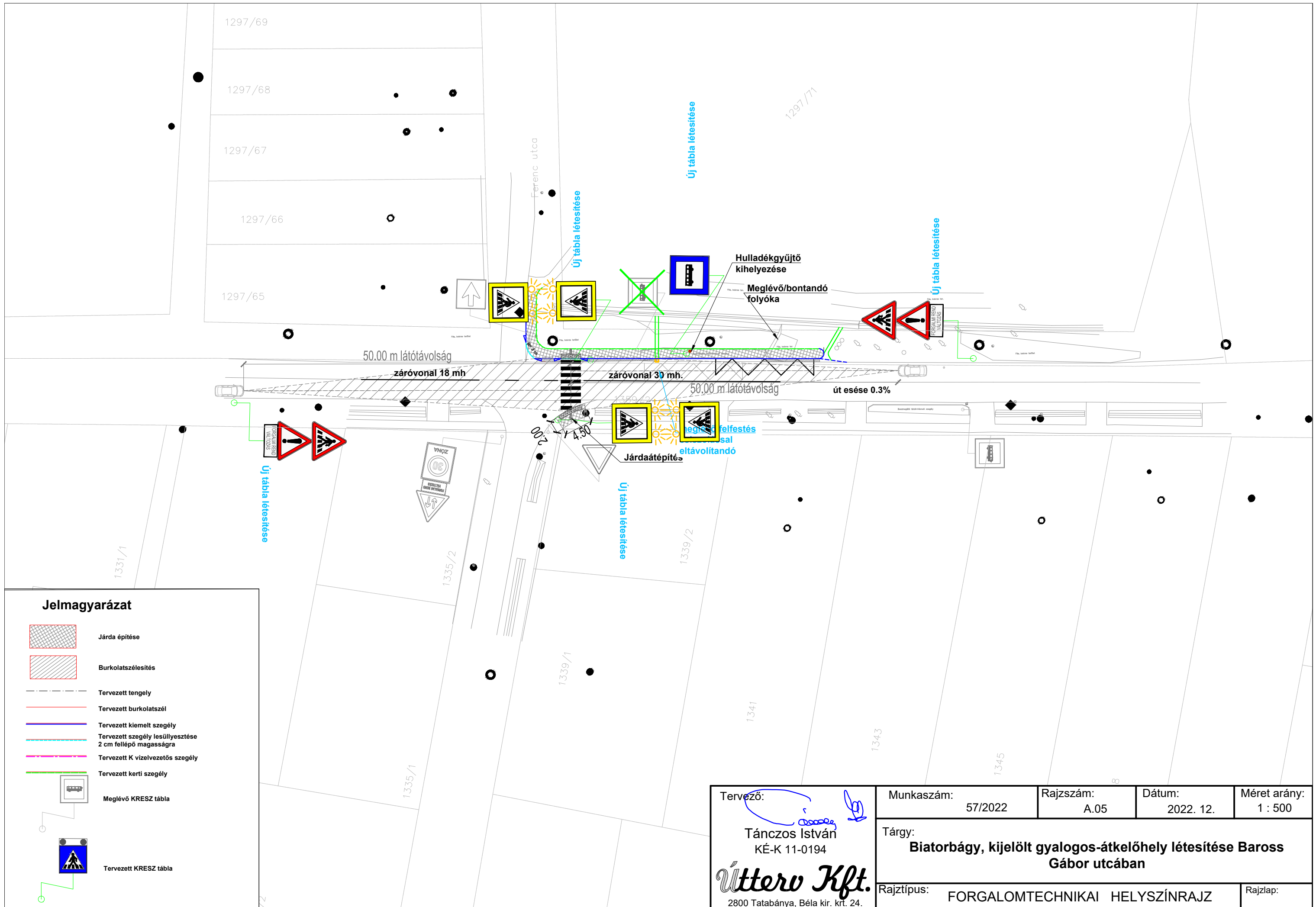
1. Úgy dönt, hogy a tervezett gyalogátkelőhelyeket az alábbi sorrendben javasolja megvalósítani a rendelkezésre álló költségvetési forrás függvényében:
 - 1.) ...
 - 2.) ...
 - 3.) ...
 - 4.) ...
 - 5.) ...
 - 6.) ...

Határidő: folyamatos











Felelős: Polgármester


Végrehajtásért felelős: Műszaki Osztály

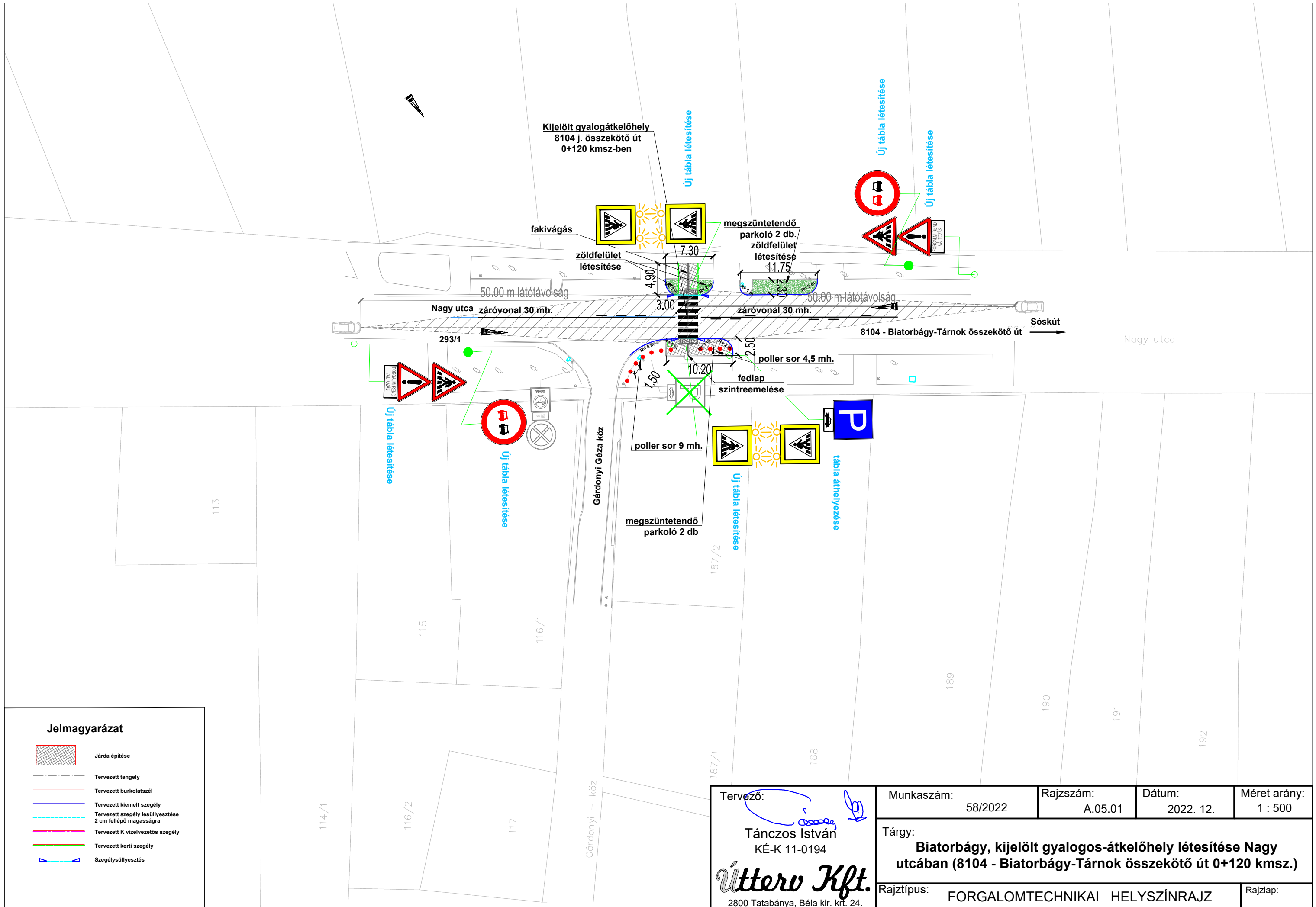
**Nánási-Kézdy Tamás
elnök**



Jelmagyarázat

-  Járda építése
-  Burkolatszélesítés
-  Tervezett tengely
-  Tervezett burkolatszél
-  Tervezett kiemelt szegély
-  Tervezett szegély lesüllyesztése 2 cm fellépő magasságra
-  Tervezett K vízelvezetős szegély
-  Tervezett kerti szegély
-  Meglévő KRESZ tábla
-  Tervezett KRESZ tábla

Tervező:  Tanczos István KÉ-K 11-0194 Úttero Kft. 2800 Tatabánya, Béla kir. krt. 24.	Munkaszám: 57/2022	Rajzsám: A.05	Dátum: 2022. 12.	Méret arány: 1 : 500
Tárgy: Biatorbágy, kijelölt gyalogos-átkelőhely létesítése Baross Gábor utcában				
Rajztípus: FORGALOMTECHNIKAI HELYSZÍNRAJZ			Rajzlap:	



Kijelölt gyalogátkelőhely
8104 j. összekötő út
0+120 kmsz-ben

fakivágás

zöldfelület
létesítése

megszüntetendő
parkoló 2 db.
zöldfelület
létesítése

50.00 m látótávolság
Nagy utca záróvonal 30 mh.

50.00 m látótávolság
záróvonal 30 mh.

8104 - Biatorbágy-Tárnok összekötő út

Sóskút

293/1

poller sor 4,5 mh.

fedlap
szintreemelése

poller sor 9 mh.

megszüntetendő
parkoló 2 db

P

tábla áthelyezése

Gárdonyi Géza köz

Új tábla létesítése

113

115

116/1

187/2

189

190

191

192

114/1

116/2



117

187/1

188

Gárdonyi - köz

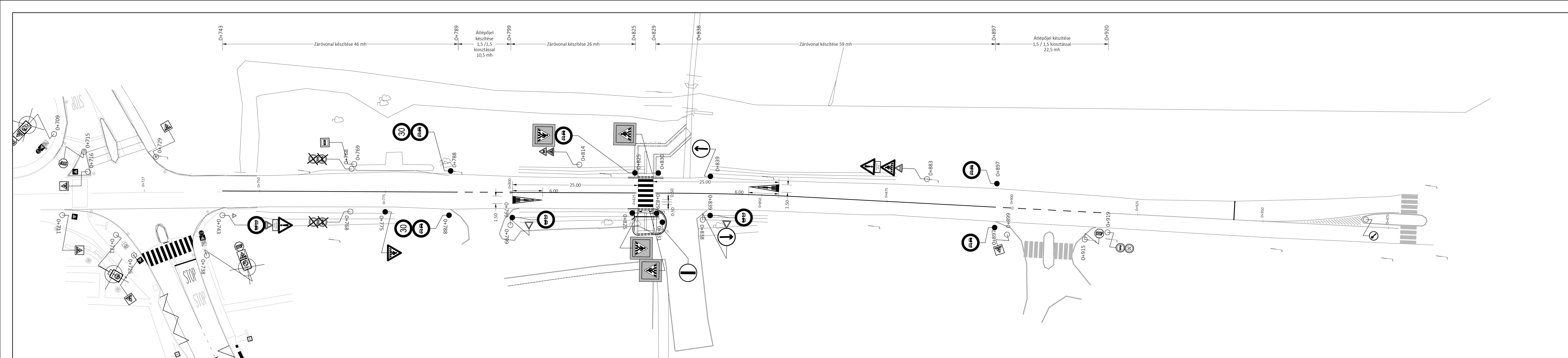
Jelmagyarázat

-  Járda építése
-  Tervezett tengely
-  Tervezett burkolatszél
-  Tervezett kiemelt szegély
-  Tervezett szegély lesüllyesztése
2 cm fellépő magasságra
-  Tervezett K vízvezetős szegély
-  Tervezett kerti szegély
-  Szegélyszüllyesztés

Tervező:

Tánczos István
KÉ-K 11-0194
Úttero Kft.
2800 Tatabánya, Béla kir. krt. 24.

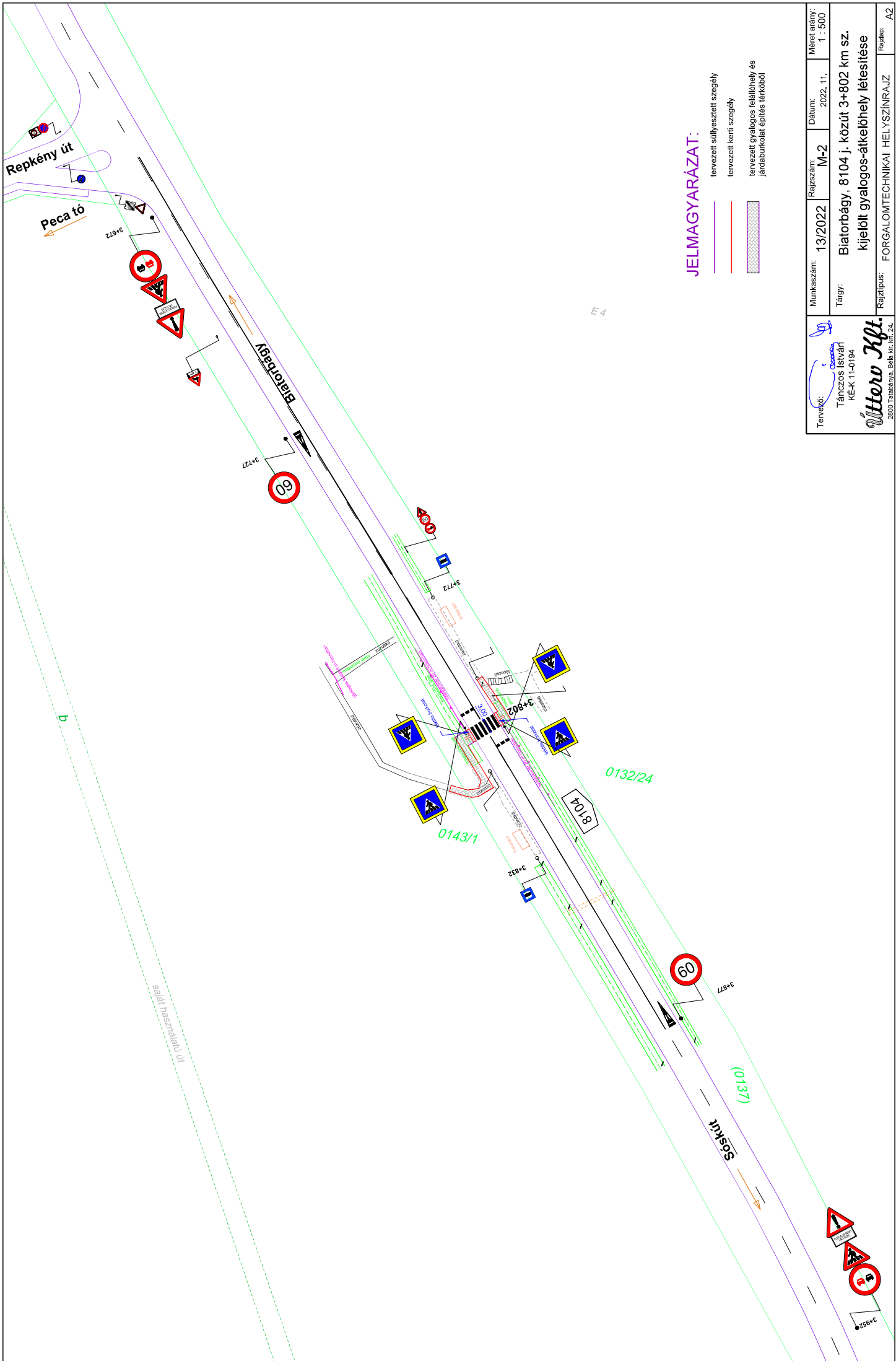
Munkaszám: 58/2022	Rajkszám: A.05.01	Dátum: 2022. 12.	Méret arány: 1 : 500
Tárgy: Biatorbágy, kijelölt gyalogos-átkelőhely létesítése Nagy utcában (8104 - Biatorbágy-Tárnok összekötő út 0+120 kmsz.)			
Rajztípus: FORGALOMTECHNIKAI HELYSZÍNRAJZ	Rajzlap:		






JELMAGYARÁZAT


- Meglévő / cserélnendő járóutálya
- Meglévő eltávolítandó járóutálya
- Meglévő, megmaradó járóutálya
- Kihelyezendő járóutálya

Tervező: Tánczos István KÉ-K 11-0194 Úttero Kft. 2800 Tatabánya, Béla kir. krt. 24.	Munkaszám: 60/2022	Rajzszám: A.08.01	Dátum: 2022. 12.	Méret arány: M 1:250
Tárgy: Biatorbágy, Dózsa György köz, gyalogos átkelőhely létesítése	Rajztípus: FORGALOMTECHNIKAI HELYSZÍNRAJZ			
Rajzlap:				

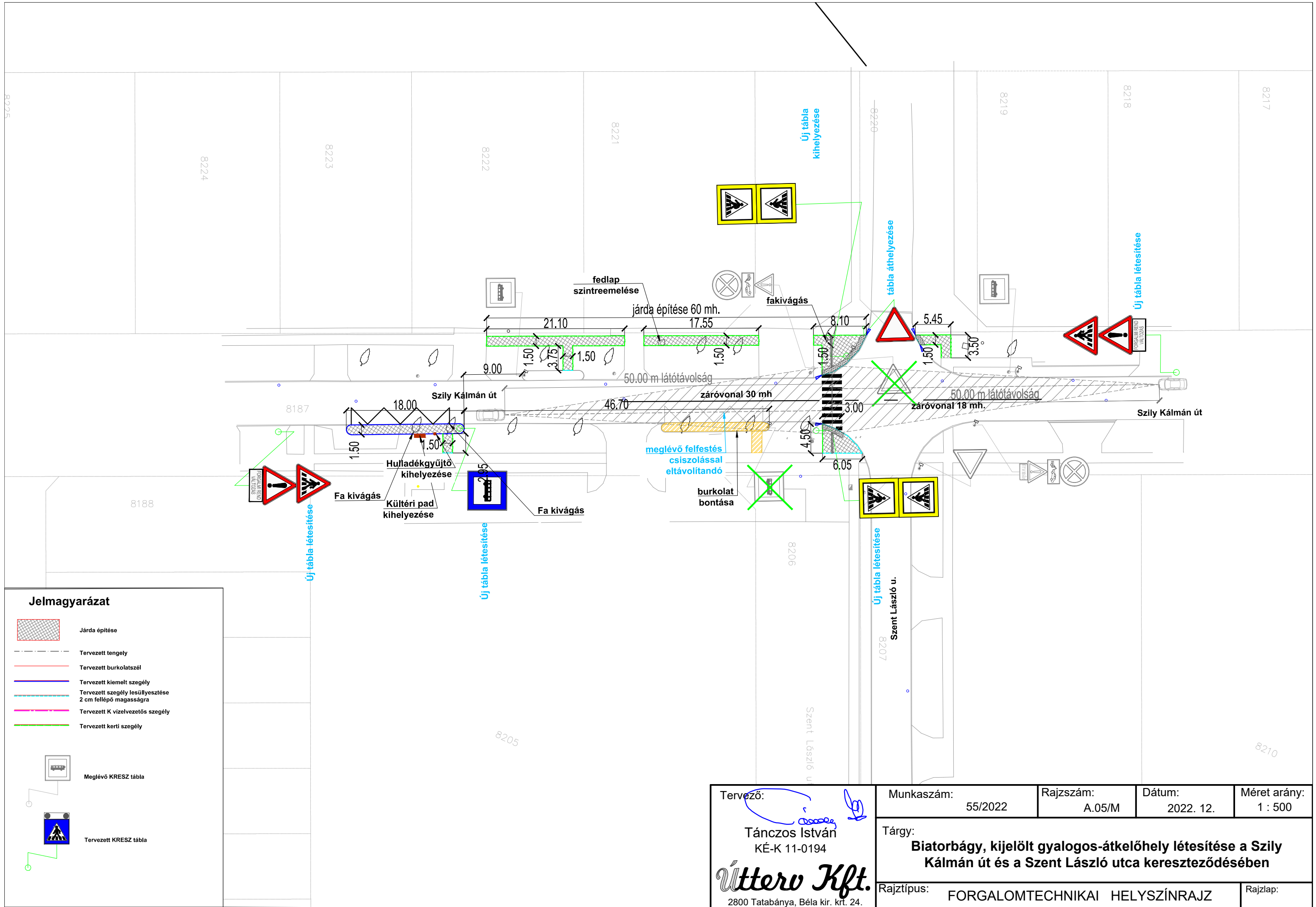


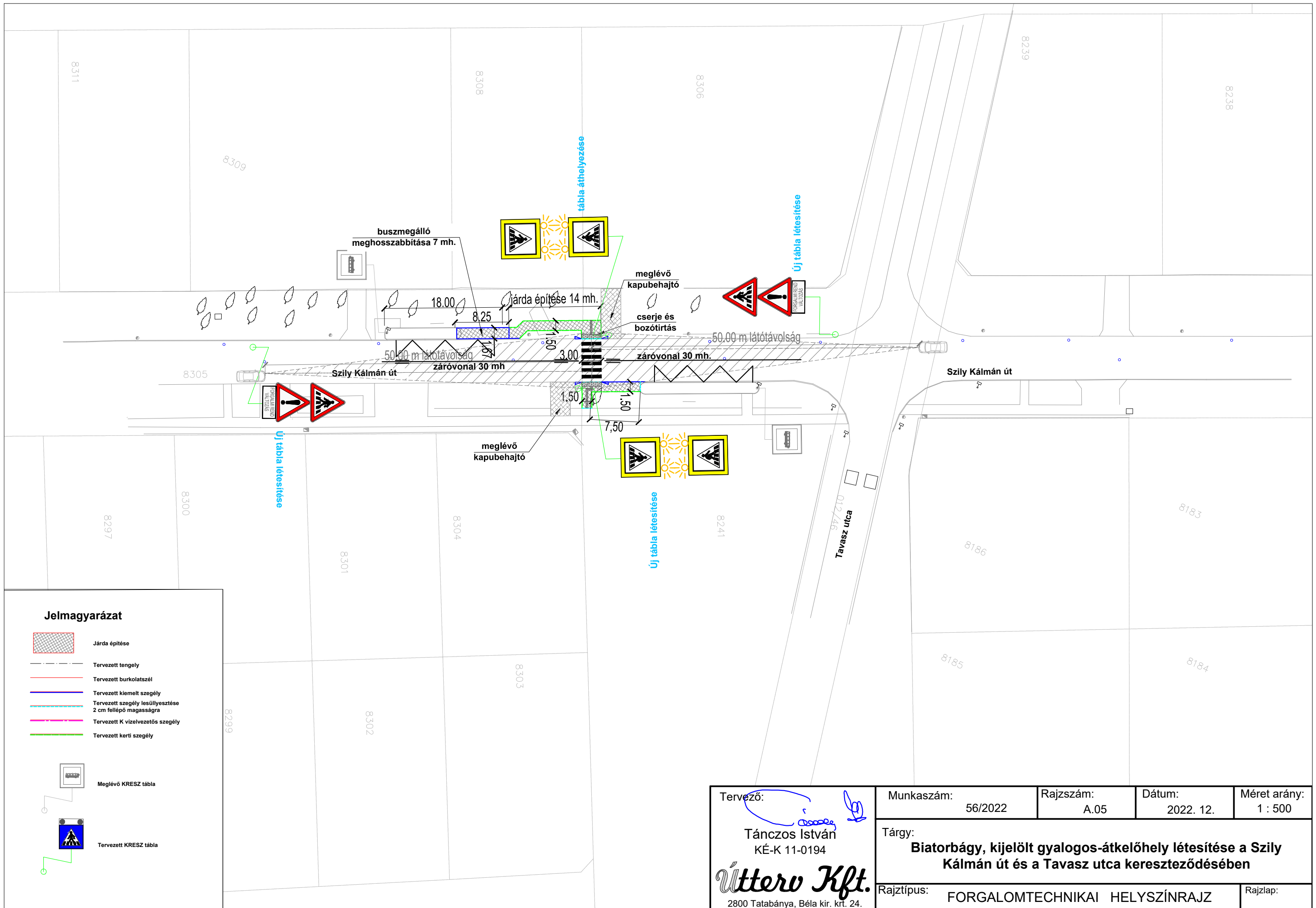
JELMAGYARÁZAT:

-  tervszelvény szerinti szegély
-  tervszelvény szerinti szegély
-  tervszelvény szerinti gyalogos átkelők és járdaburkolat építés területe



Tervező:  Tánczos István KÉK 11-0194	Munkaszám: 13/2022	Rajzszám: M-2	Dátum: 2022.11.	Méret arány: 1 : 500
Tárgy: Batorbágy, 8104 j. közút 3+802 km sz. kijelölt gyalogos-átkelők helyének létesítése			Rajzlap: A2	
Rajzfelület: FORGALOMTECHNIKAI HELYSZÍNRAJZ				



Utteró Kft.
2800 Tatabánya, Bék. út. 24.




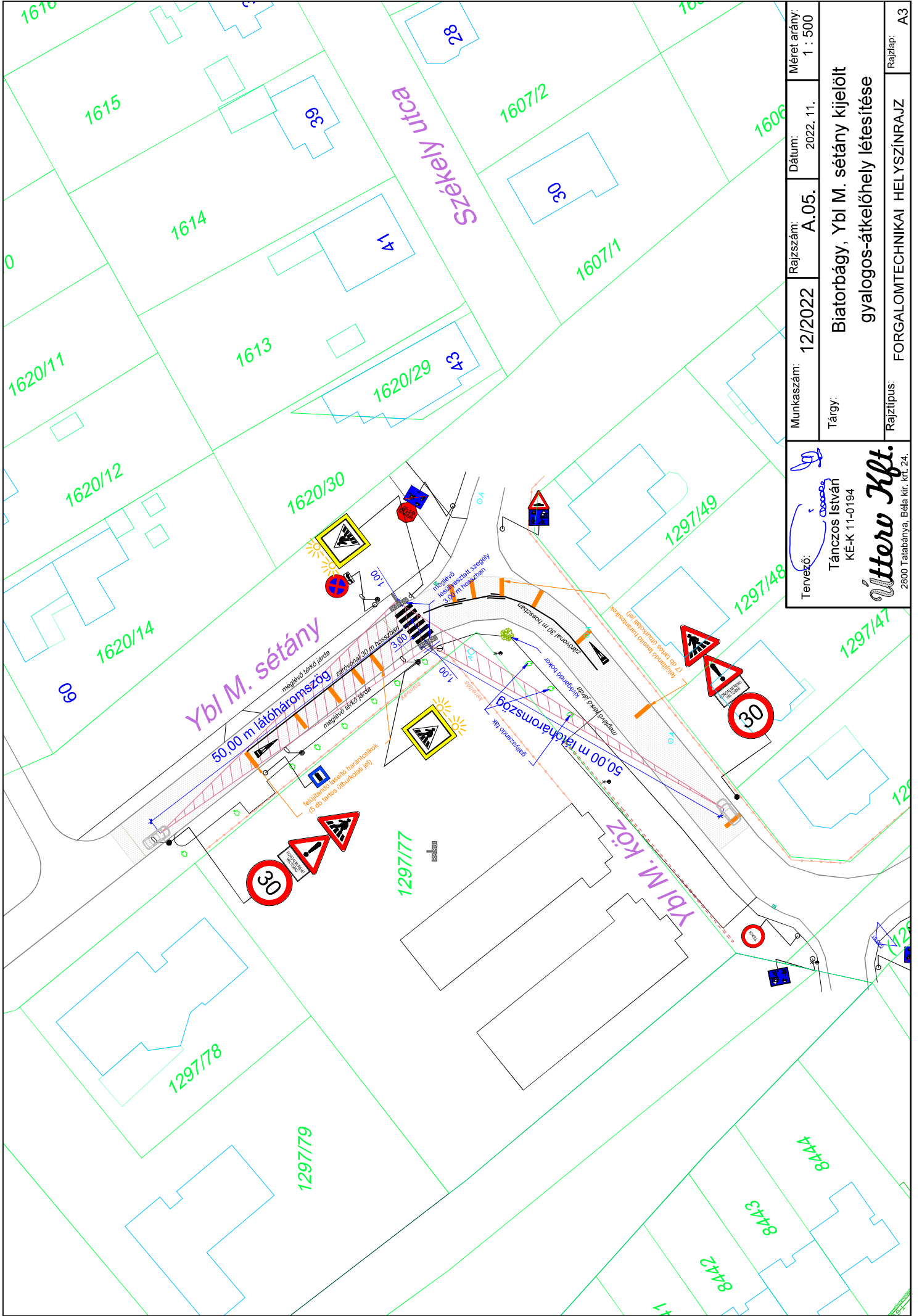




Jelmagyarázat

-  Járda építése
-  Tervezett tengely
-  Tervezett burkolatszél
-  Tervezett kiemelt szegély
-  Tervezett szegély lesüllyesztése 2 cm fellépő magasságra
-  Tervezett K vízvezetős szegély
-  Tervezett kerti szegély

-  Meglévő KRESZ tábla
-  Tervezett KRESZ tábla

Tervező:  Tanczos István KÉ-K 11-0194 Úttero Kft. 2800 Tatabánya, Béla kir. krt. 24.	Munkaszám: 56/2022	Rajpszám: A.05	Dátum: 2022. 12.	Méret arány: 1 : 500
Tárgy: Biatorbágy, kijelölt gyalogos-átkelőhely létesítése a Szily Kálmán út és a Tavasz utca kereszteződésében				
Rajztípus: FORGALOMTECHNIKAI HELYSZÍNRAJZ			Rajzlap:	



Munkaszám: 12/2022	Rajzszám: A.05.	Dátum: 2022. 11.	Méret arány: 1 : 500
Tárgy: Biatorbágy, Ybl M. sétány kijelölt gyalogos-átkelőhely létesítése			Rajzlelap: A3
Tervező:  Tanczos István KÉ-K 11-0194			Rajzlelap: A3
Rajzlelap: FORGALOMTECHNIKAI HELYSZINRAJZ			Rajzlelap: A3
 Utteró Kft. 2800 Talabánya, Béla kir. kft. 24.			